


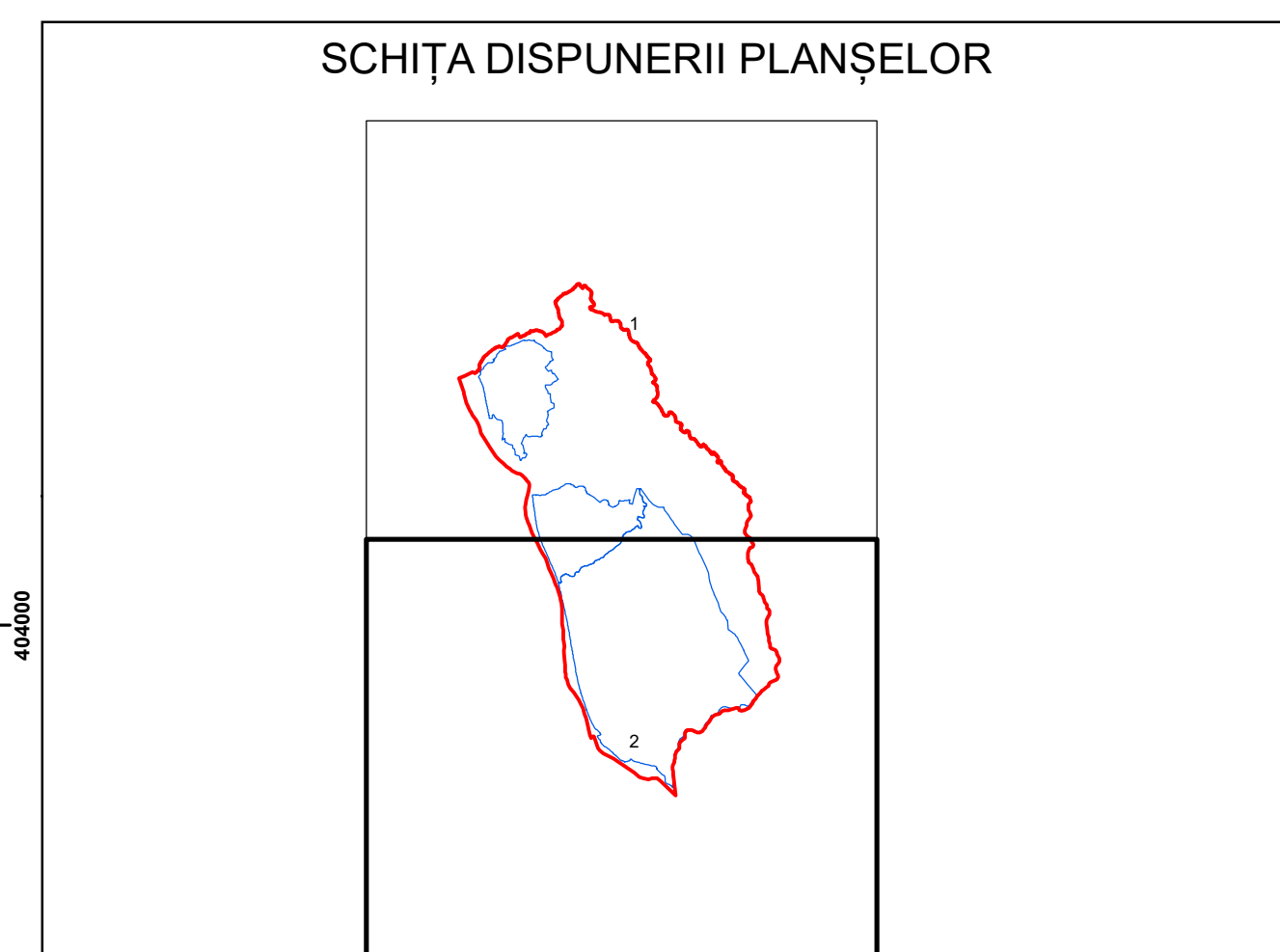
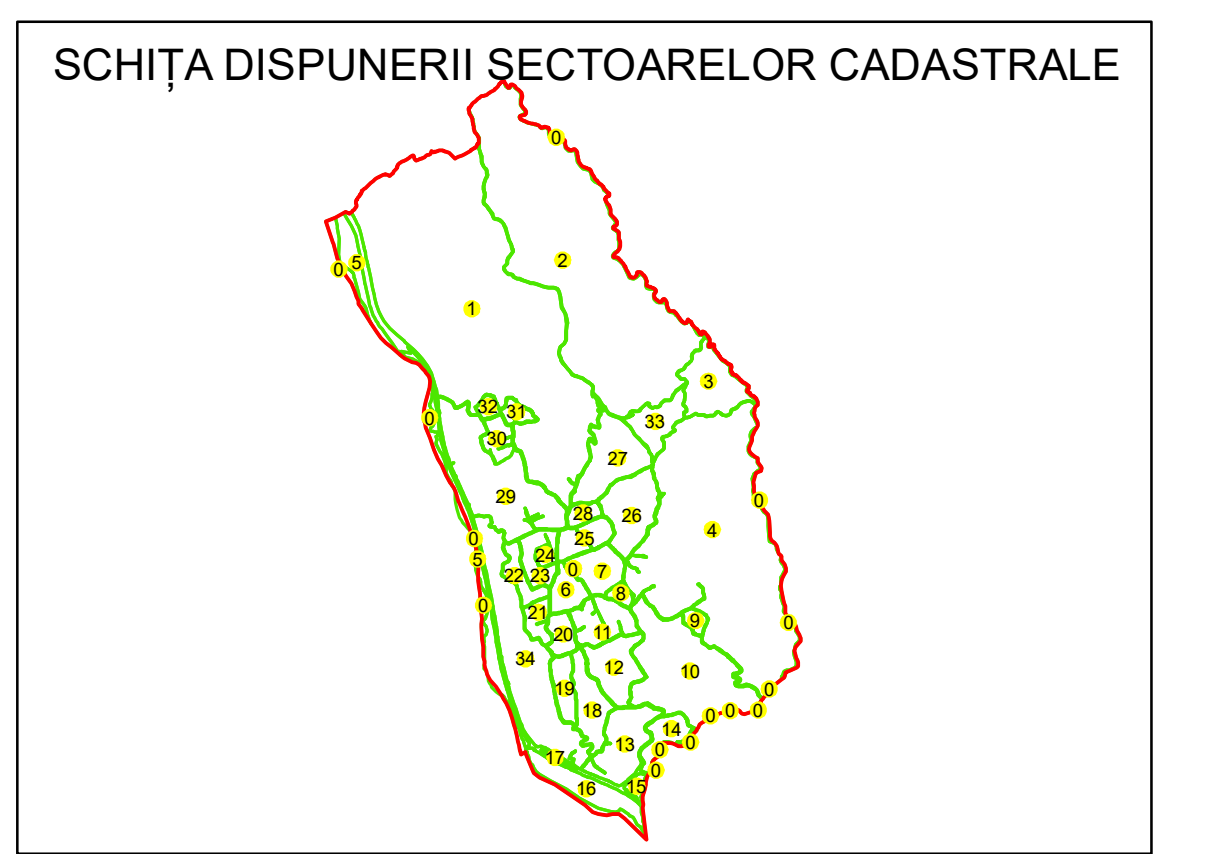
# PLAN DE ANSAMBLU UAT: CORNU JUDEȚUL PRAHOVA



Scara 1:10000  
PLANȘA


## LEGENDĂ


- Limită UAT —
- Limită intravilan —
- Limită sector cadastral —
- Limita tarla —
- Număr sector cadastral 10



Sistem de proiecție: STEREO 70

Copie spre publicare

 <b>AGENȚIA NAȚIONALĂ DE CADASTRU ȘI PUBLICITATE IMOBILIARĂ</b>	
Scara 1:10000	"SERVICII DE ÎNREGISTRARE SISTEMATICĂ ÎN SISTEMUL INTEGRAT DE CADASTRU ȘI CARTE FUNCİARĂ A IMOBILELOR DIN UAT CORNU JUDEȚUL PRAHOVA"
Data 05.05.2021	

 <b>GENERAL SURVEY CORPORATION S.R.L.</b>	
Manager proiect	Florentin Boda
Data	05.05.2021
Semnatura	Semnat electronic

