


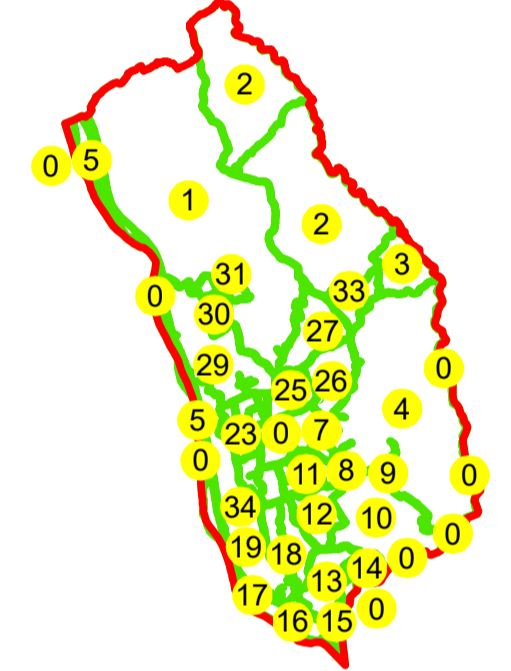
N  

**PLAN CADASTRAL**  
**UAT: CORNU**  
**JUDEȚUL PRAHOVA**  
Sector Cadastral:  
2, 0, 0  
Scara 1:2000  
**PLANȘA 1**

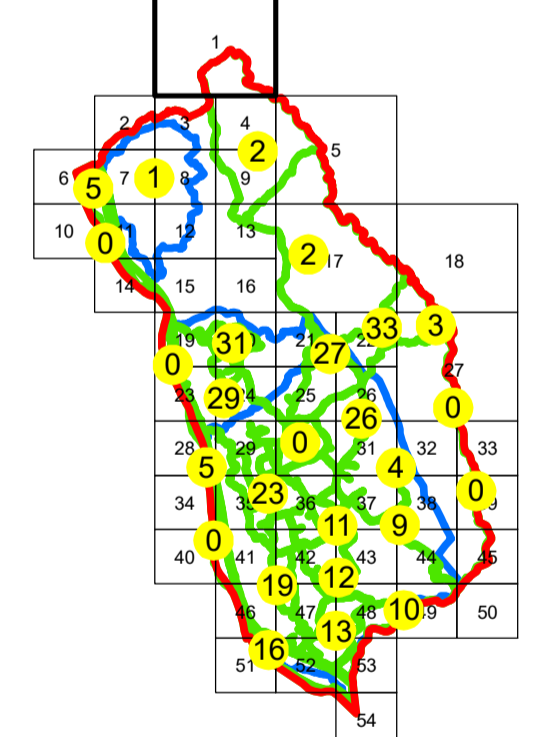
**LEGENDĂ**

- Limită UAT —
- Limită intravilan —
- Limită sector cadastral —
- Limită imobil
- Limită construcții 
- Număr sector cadastral **10**
- Număr identificator imobil 2555
- Număr poștal 15

**SCHIȚA DISPUNERII SECTOARELOR CADASTRALE**




**SCHIȚA DISPUNERII PLANȘELOR**



Sistem de proiecție: STEREO 70

Copie spre publicare

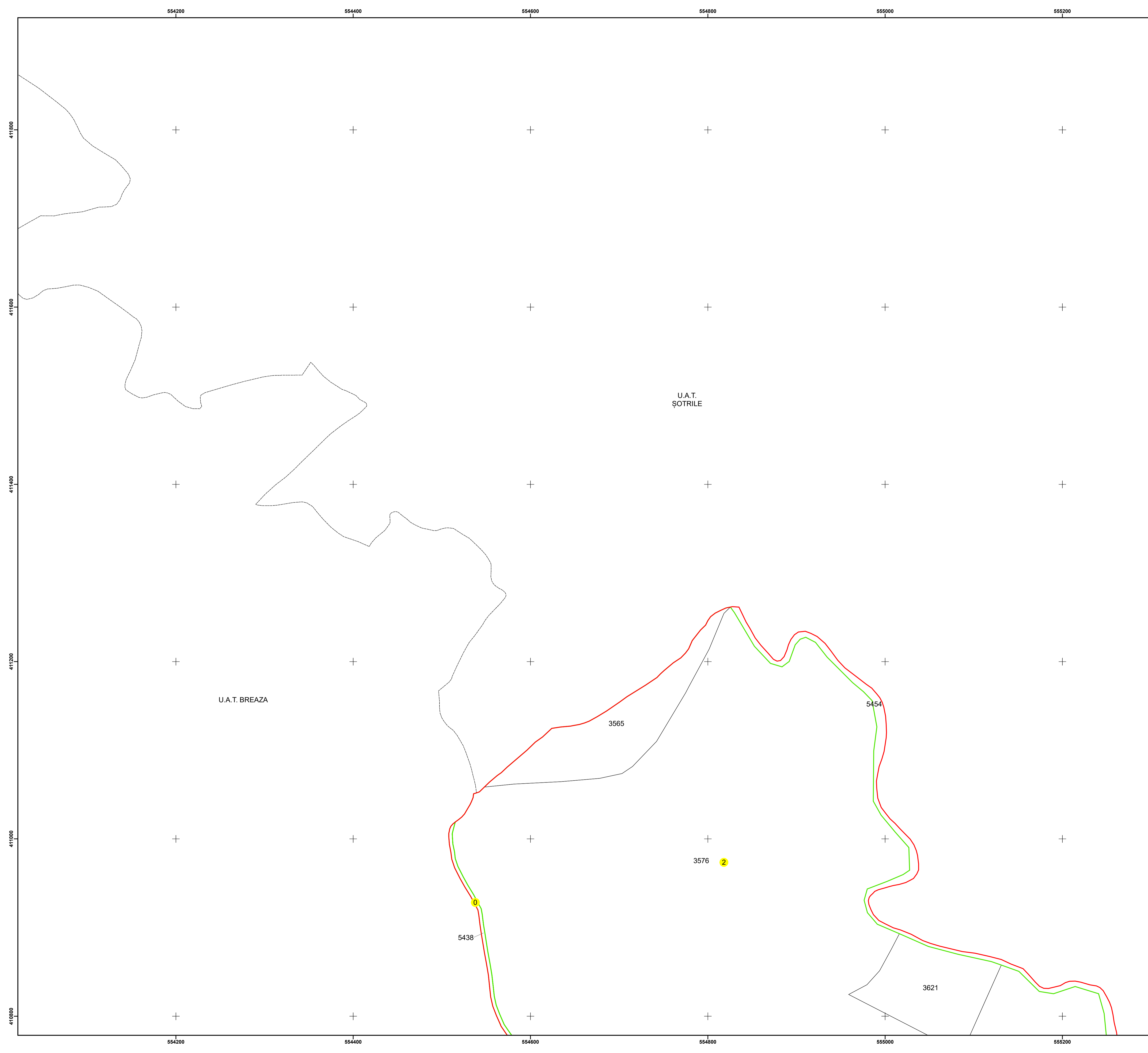


**AGENTIA NATIONALA DE  
CADASTRU SI PUBLICITARE IMOBILIARA**

Scara 1:2000	" SERVICII DE ÎNREGISTRARE SISTEMATICĂ ÎN SISTEMUL INTEGRAT DE CADASTRU SI CARTE FUNCİARĂ A IMOBILELOR DIN UAT CORNU JUDEȚUL PRAHOVA"
Data 08.04.2021	



Manager proiect	Florentin Boda
Data	08.04.2021
Semnatura	Semnat electronic








553400 553600 553800 554000

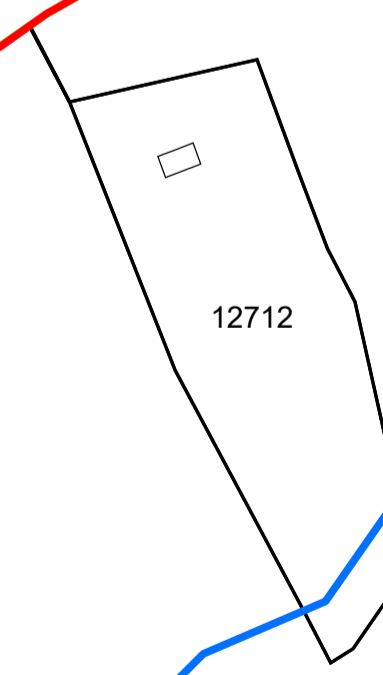
N  

**PLAN CADASTRAL**  
 UAT: CORNU  
 JUDEȚUL PRAHOVA  
 Sector Cadastral:  
 1  
 Scara 1:1000  
 PLANȘA 2

LEGENDĂ

- Limită UAT 
- Limită intravilan 
- Limită sector cadastral 
- Limită imobil 
- Limită construcții 
- Număr sector cadastral **10**
- Număr identificator imobil 2555
- Număr poștal 15

U.A.T. BREAZA



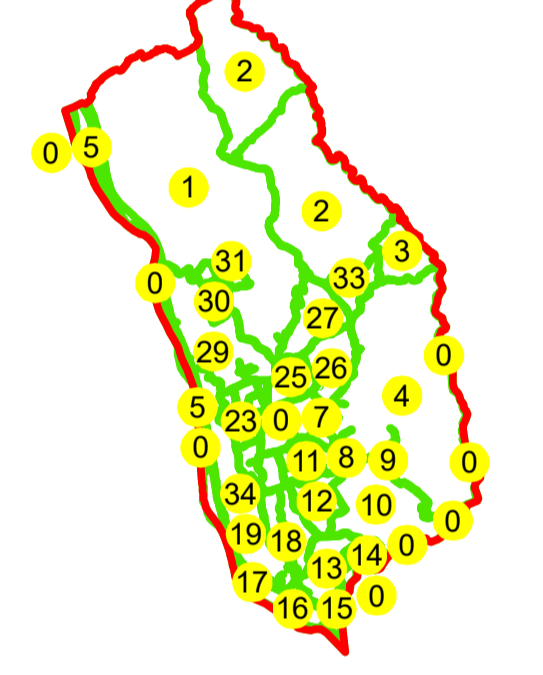
5833

1

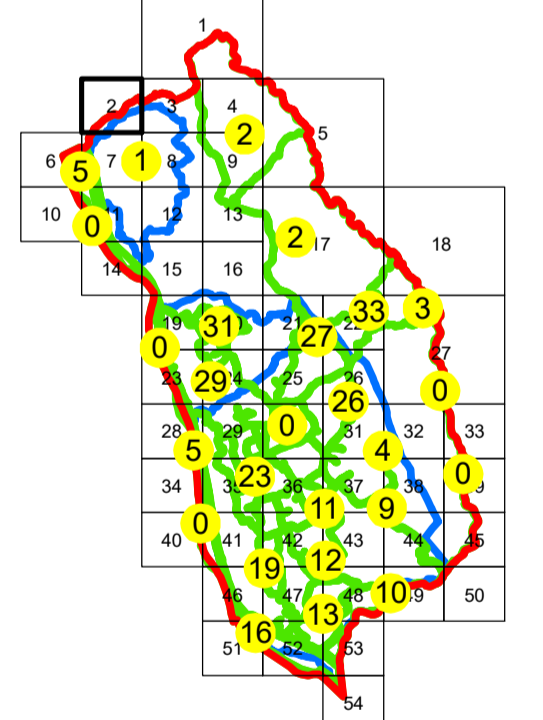
5833

5052

SCHIȚA DISPUNERII SECTOARELOR CADASTRALE





SCHIȚA DISPUNERII PLANȘELOR



Sistem de proiecție: STEREO 70

Copie spre publicare

 <b>AGENCIA NAȚIONALĂ DE CADASTRU SI PUBLICITARE IMOBILIARA</b>	
Scara 1:1000	" SERVICII DE ÎNREGISTRARE SISTEMATICĂ ÎN SISTEMUL INTEGRAT DE CADASTRU SI CARTE FUNCİARĂ A IMOBILELOR DIN UAT CORNU JUDEȚUL PRAHOVA"
Data 08.04.2021	

 <b>GENERAL SURVEY CORPORATION S.R.L.</b>	
Manager proiect	Florentin Boda
Data	08.04.2021
Semnatura	Semnat electronic

410800

410400

410800

410400






+ + + +

+ + + +

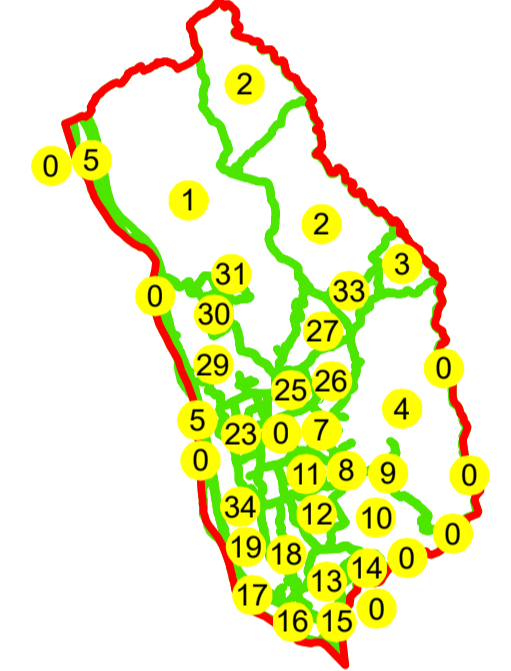
553400 553600 553800 554000

N  
  
**PLAN CADASTRAL**  
**UAT: CORNU**  
**JUDEȚUL PRAHOVA**  
Sector Cadastral:  
2, 0, 1  
Scara 1:1000  
**PLANȘA 3**

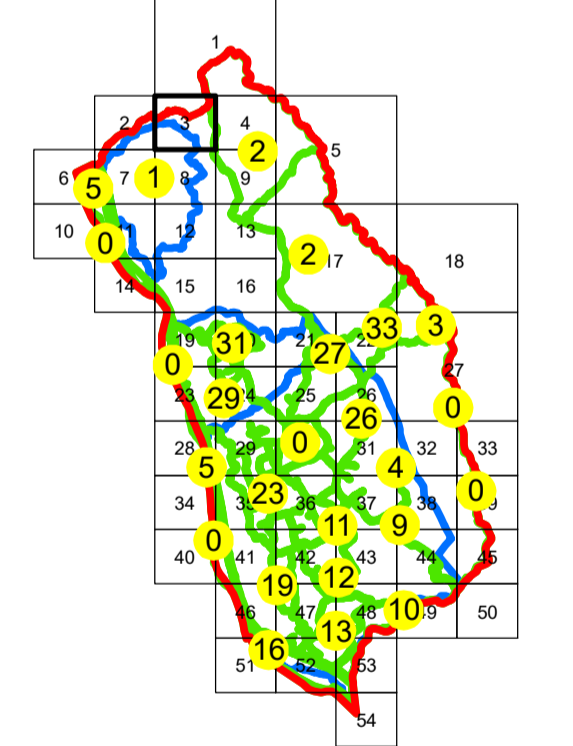
**LEGENDĂ**

Limită UAT	
Limită intravilan	
Limită sector cadastral	
Limită imobil	
Limită construcții	
Număr sector cadastral	<b>10</b>
Număr identificator imobil	2555
Număr poștal	15

SCHIȚA DISPUNERII SECTOARELOR CADASTRALE




SCHIȚA DISPUNERII PLANȘELOR




Sistem de proiecție: STEREO 70

Copie spre publicare

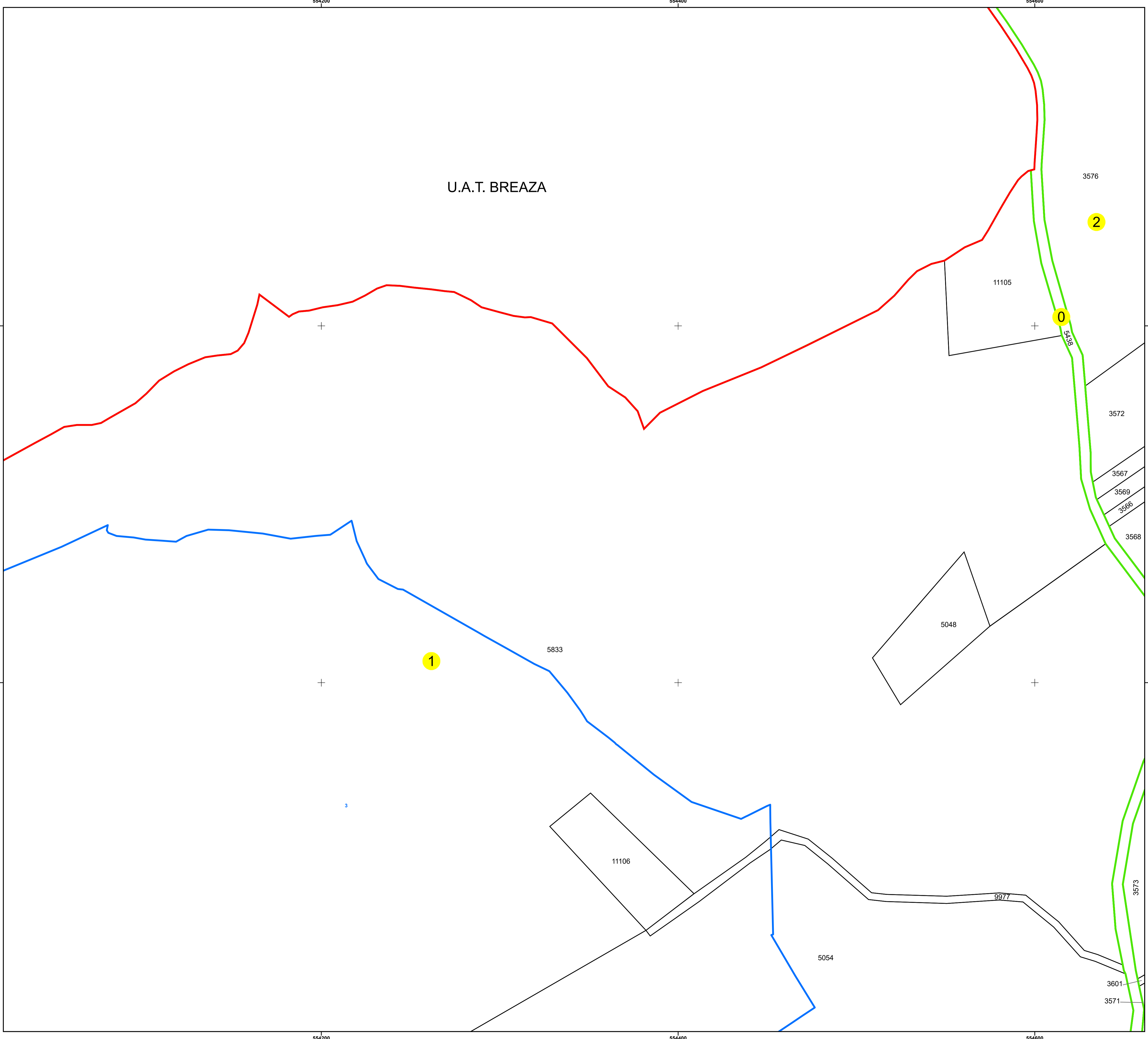


AGENȚIA NAȚIONALĂ DE  
**CADASTRU ȘI PUBLICITARE IMOBILIARĂ**

Scara 1:1000	"SERVICII DE ÎNREGISTRARE SISTEMATICĂ ÎN SISTEMUL INTEGRAT DE CADASTRU ȘI CARTE FUNCİARĂ A IMOBILELOR DIN UAT CORNU JUDEȚUL PRAHOVA"
Data 08.04.2021	



Manager proiect	Florentin Boda
Data	08.04.2021
Semnatura	Semnata electronic



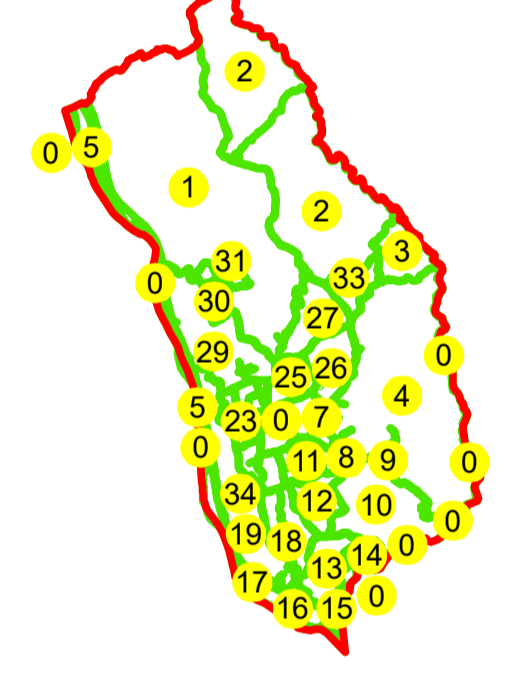


N  
**PLAN CADASTRAL**  
**UAT: CORNU**  
**JUDEȚUL PRAHOVA**  
Sector Cadastral:  
2, 2, 0, 0  
Scara 1:2000  
**PLANȘA 5**

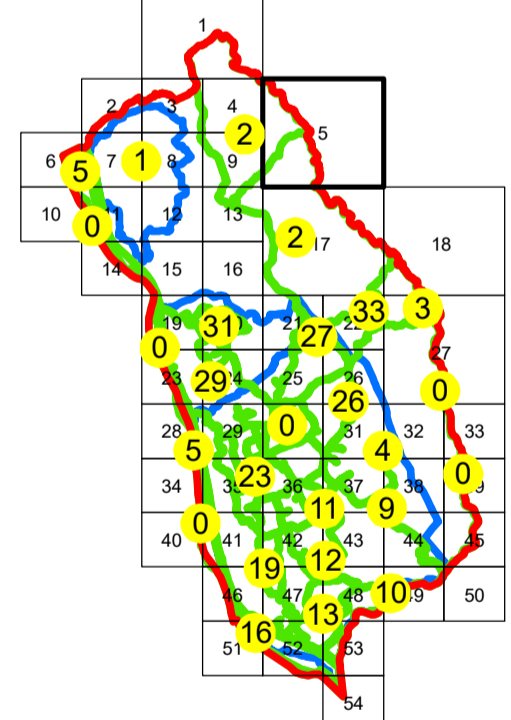
**LEGENDĂ**

- Limită UAT —
- Limită intravilan —
- Limită sector cadastral —
- Limită imobil —
- Limită construcții —
- Număr sector cadastral 10
- Număr identificator imobil 2555
- Număr poștal 15

**SCHIȚA DISPUNERII SECTOARELOR CADASTRALE**



**SCHIȚA DISPUNERII PLANȘELOR**

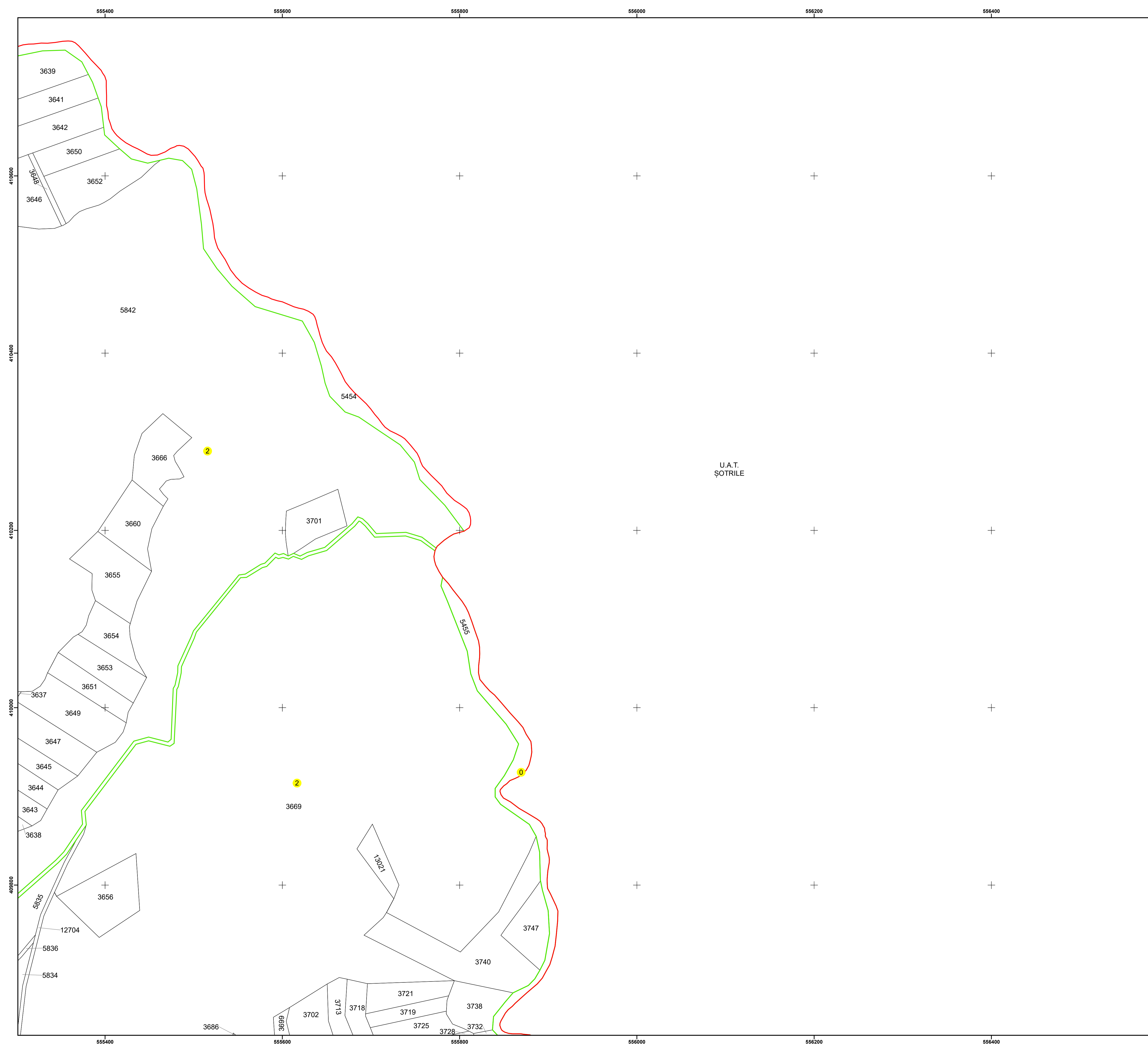


Sistem de proiecție: STEREO 70

Copie spre publicare

<b>AGENȚIA NAȚIONALĂ DE CADASTRU ȘI PUBLICITARE IMOBILIARĂ</b>	
Scara 1:2000	"SERVICII DE ÎNREGISTRARE SISTEMATICĂ ÎN SISTEMUL INTEGRAT DE CADASTRU ȘI CARTE FUNCİARĂ A IMOBILELOR DIN UAT CORNU JUDEȚUL PRAHOVA"
Data 08.04.2021	

<b>GENERAL SURVEY CORPORATION S.R.L.</b>	
Manager proiect	Florentin Boda
Data	08.04.2021
Semnatura	Semnat electronic

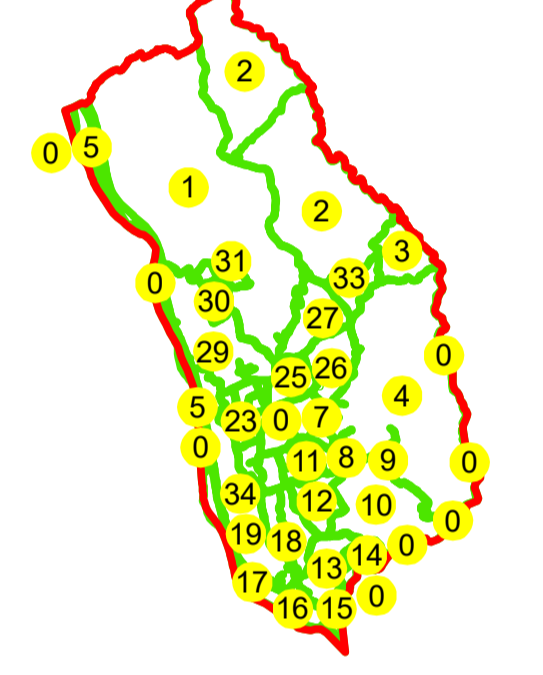


N  
**PLAN CADASTRAL**  
**UAT: CORNU**  
**JUDEȚUL PRAHOVA**  
Sector Cadastral:  
0, 0, 5  
Scara 1:1000  
**PLANȘA 6**

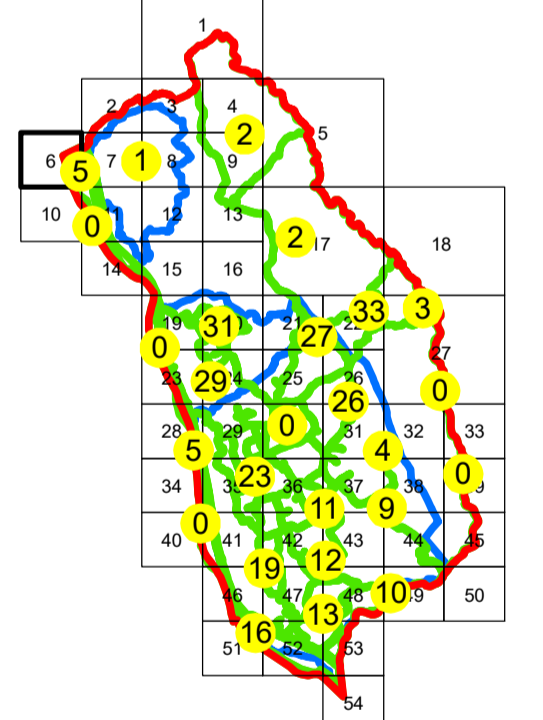
**LEGENDĂ**

- Limită UAT —
- Limită intravilan —
- Limită sector cadastral —
- Limită imobil
- Limită construcții
- Număr sector cadastral 10
- Număr identificator imobil 2555
- Număr poștal 15

**SCHIȚA DISPUNERII SECTOARELOR CADASTRALE**



**SCHIȚA DISPUNERII PLANȘELOR**

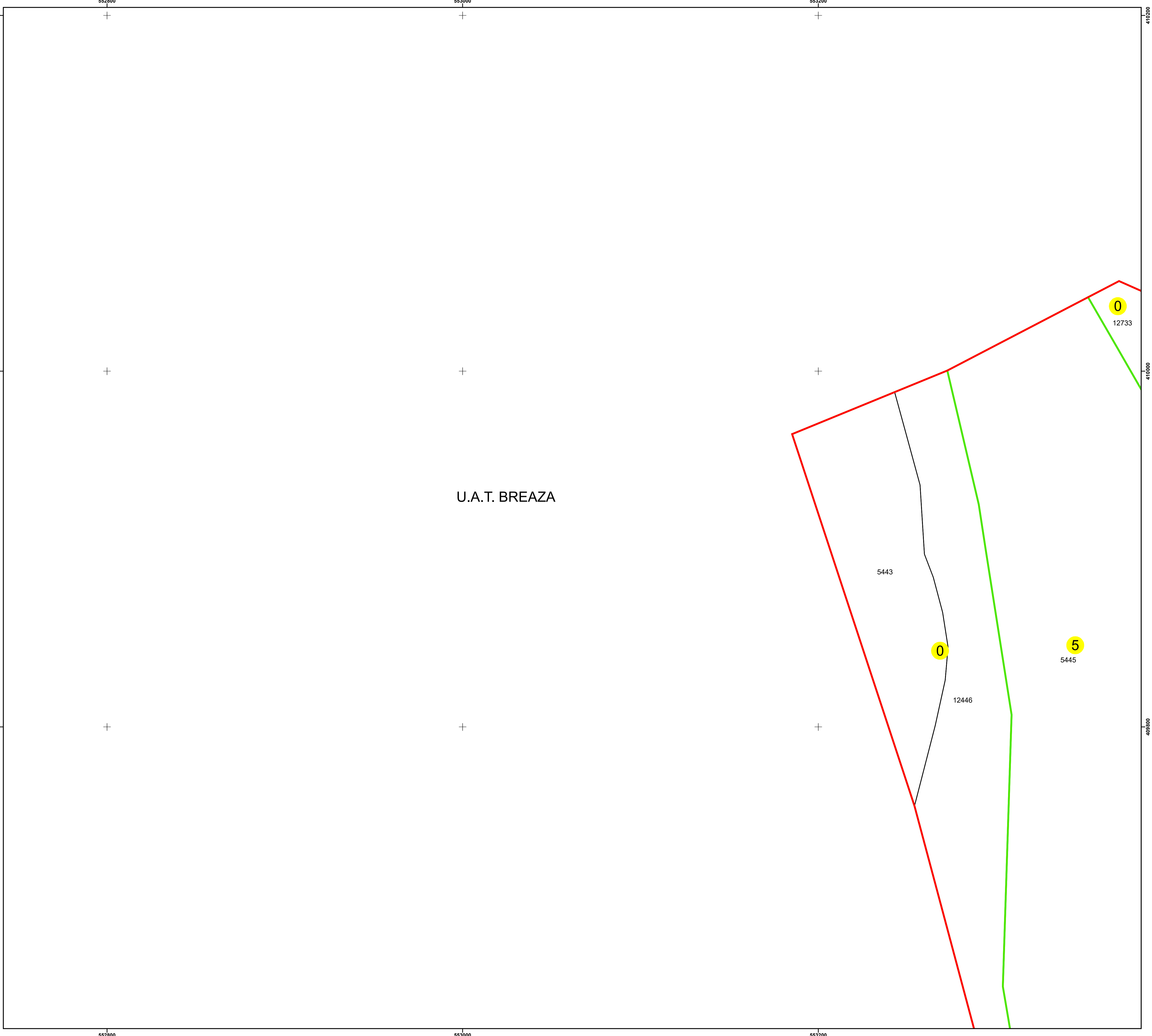


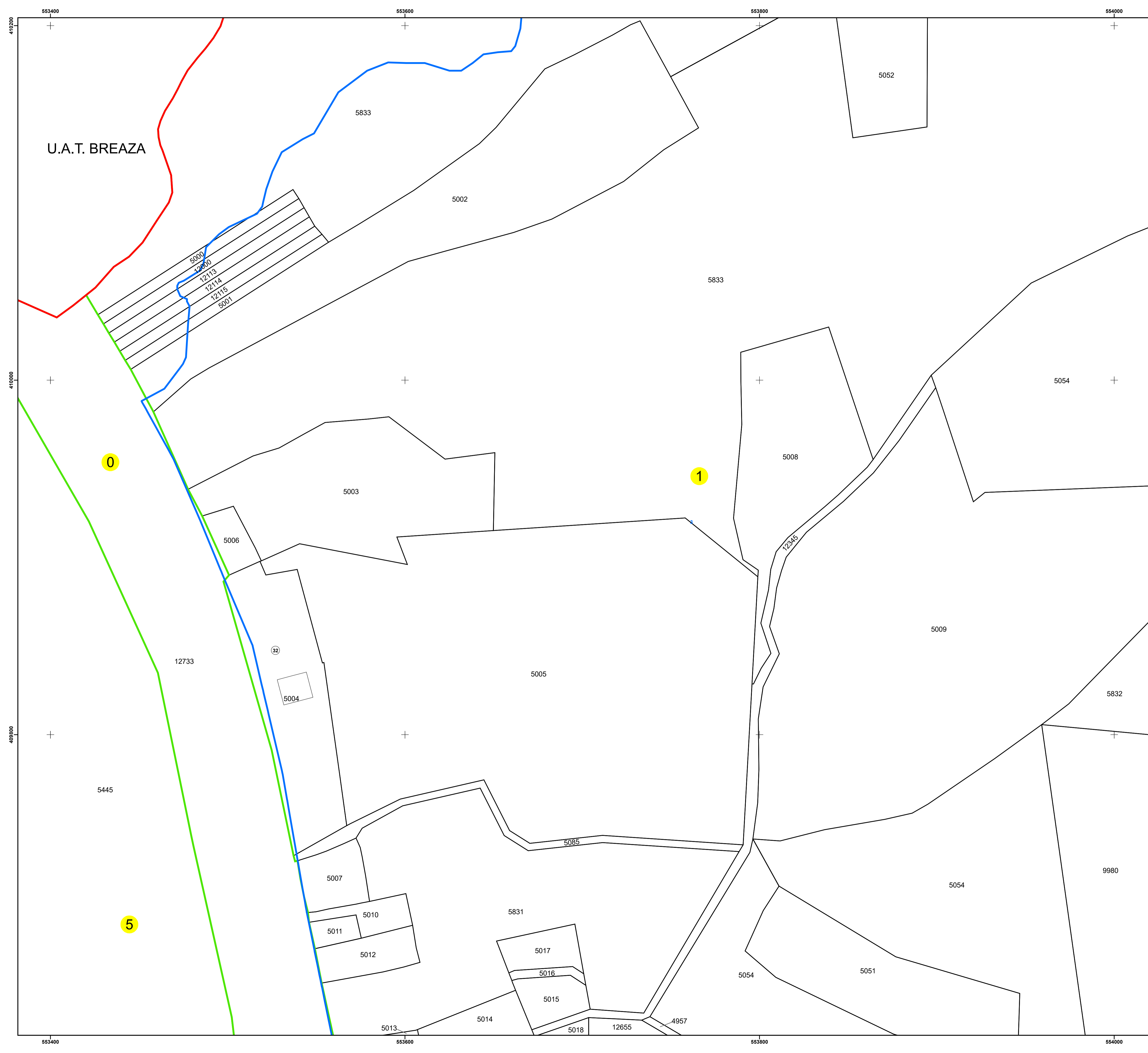
Sistem de proiecție: STEREO 70

Copie spre publicare

	<b>AGENTIA NATIONALA DE CADASTRU SI PUBLICITARE IMOBILIARA</b>
Scara 1:1000	" SERVICII DE ÎNREGISTRARE SISTEMATICĂ ÎN SISTEMUL INTEGRAT DE CADASTRU SI CARTE FUNCİARĂ A IMOBILELOR DIN UAT CORNU JUDEȚUL PRAHOVA"
Data 08.04.2021	

	<b>GENERAL SURVEY CORPORATION S.R.L.</b>
Manager proiect	Florentin Boda
Data	08.04.2021
Semnatura	Semnat electronic

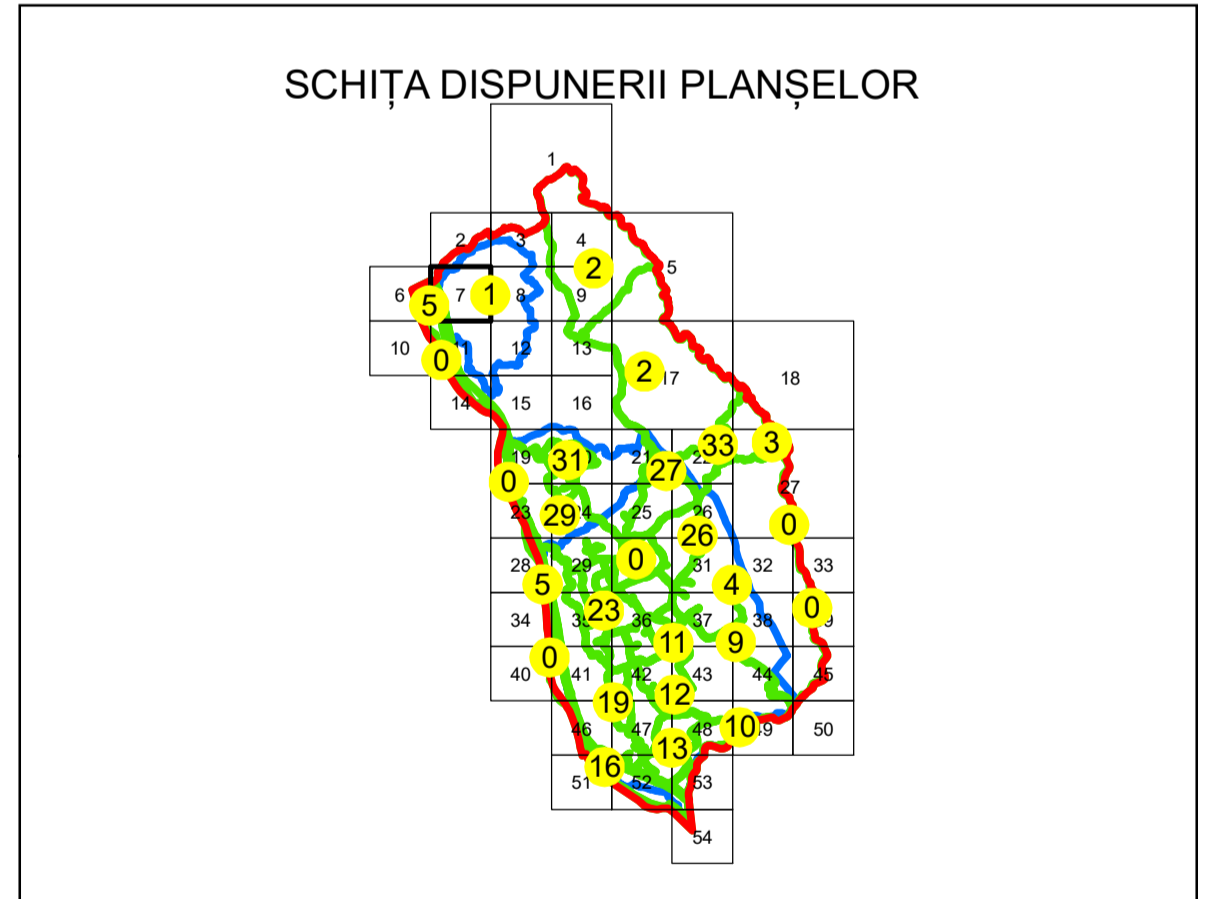
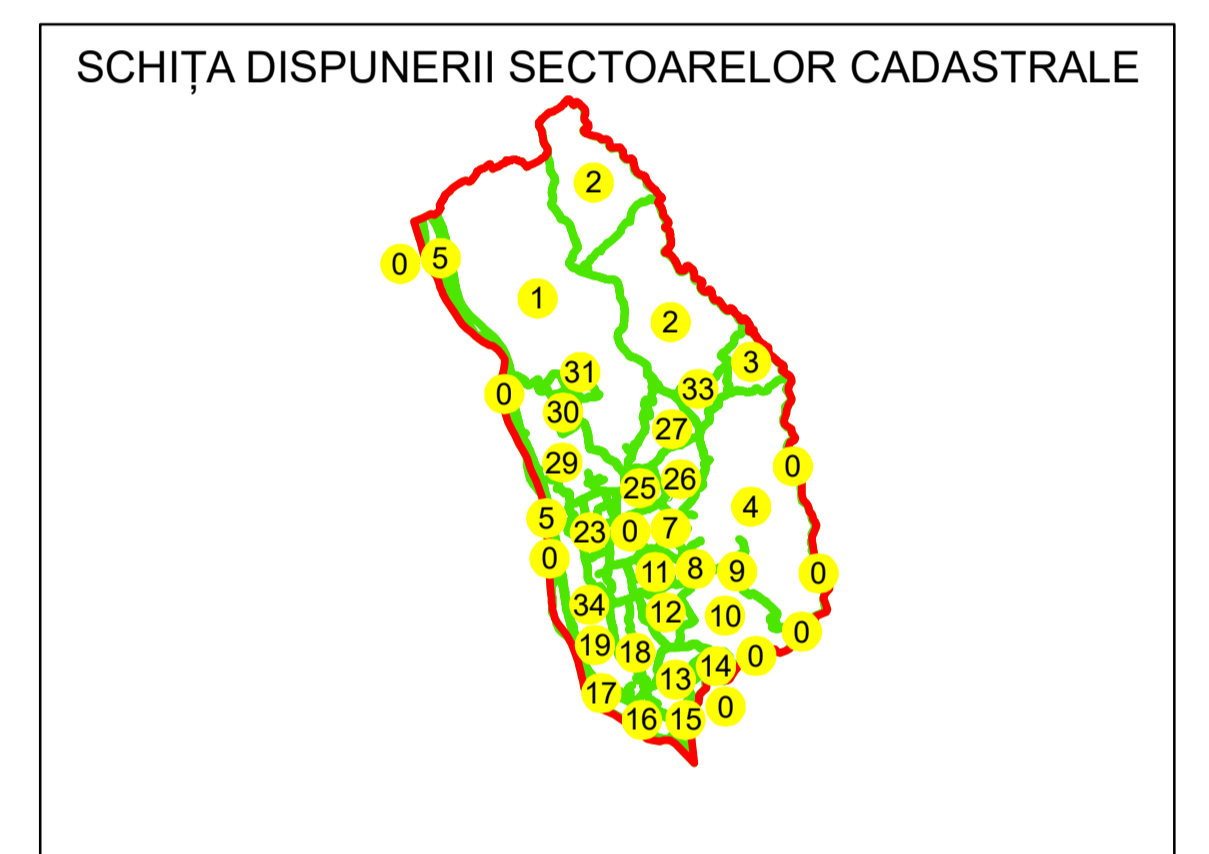





**PLAN CADASTRAL**  
**UAT: CORNU**  
**JUDEȚUL PRAHOVA**  
 Sector Cadastral:  
 0, 1, 5  
 Scara 1:1000  
 PLANȘA 7


**LEGENDĂ**


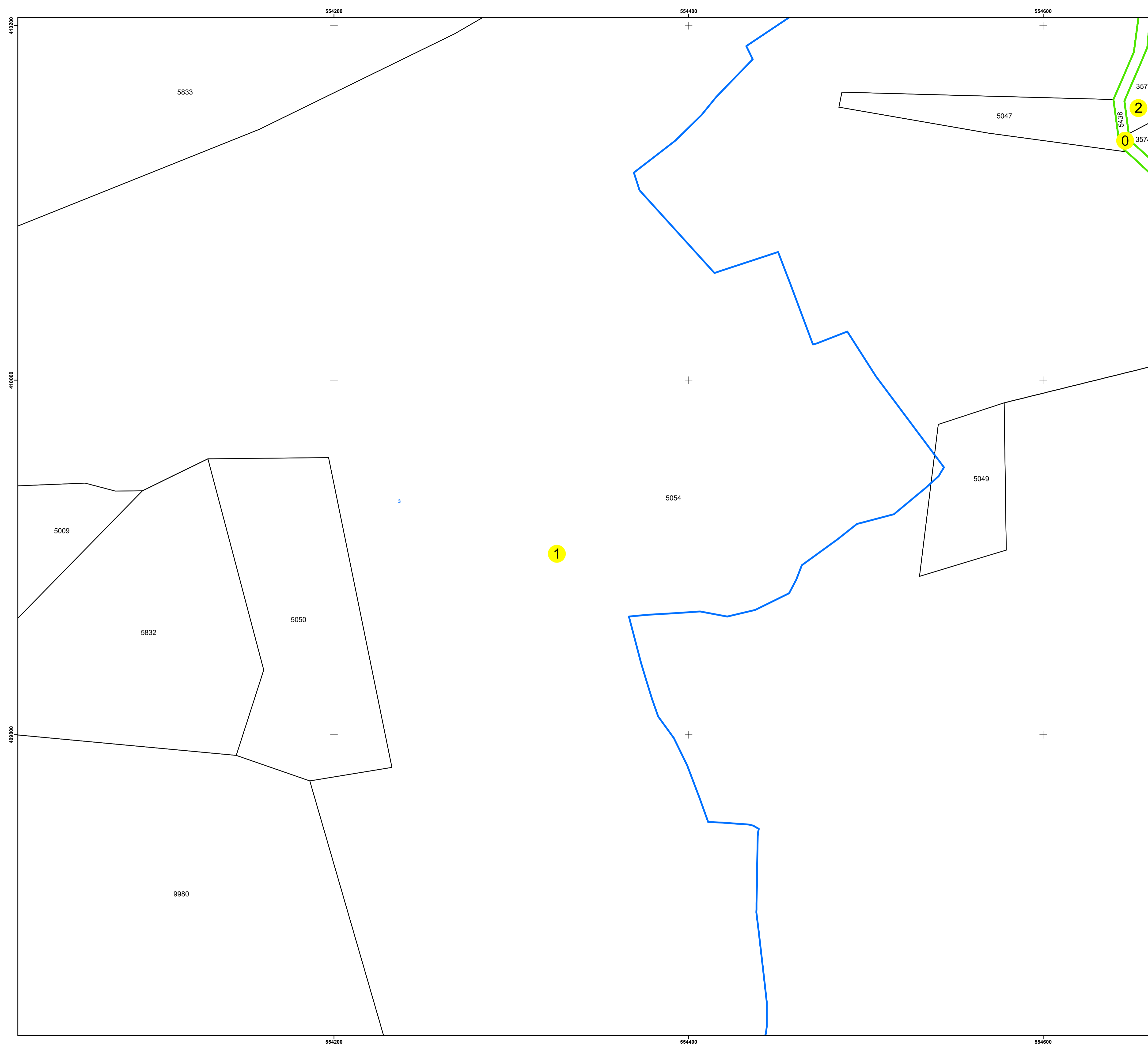
Limită UAT	
Limită intravilan	
Limită sector cadastral	
Limită imobil	
Limită construcții	
Număr sector cadastral	<b>10</b>
Număr identificator imobil	2555
Număr poștal	15



Sistem de proiecție: STEREO 70  
 Copie spre publicare

 <b>AGENZIA NAȚIONALĂ DE CADASTRU ȘI PUBLICITARE IMOBILIARĂ</b>	
Scara 1:1000	"SERVICII DE ÎNREGISTRARE SISTEMATICĂ ÎN SISTEMUL INTEGRAT DE CADASTRU ȘI CARTE FUNCİARĂ A IMOBILELOR DIN UAT CORNU JUDEȚUL PRAHOVA"
Data 08.04.2021	

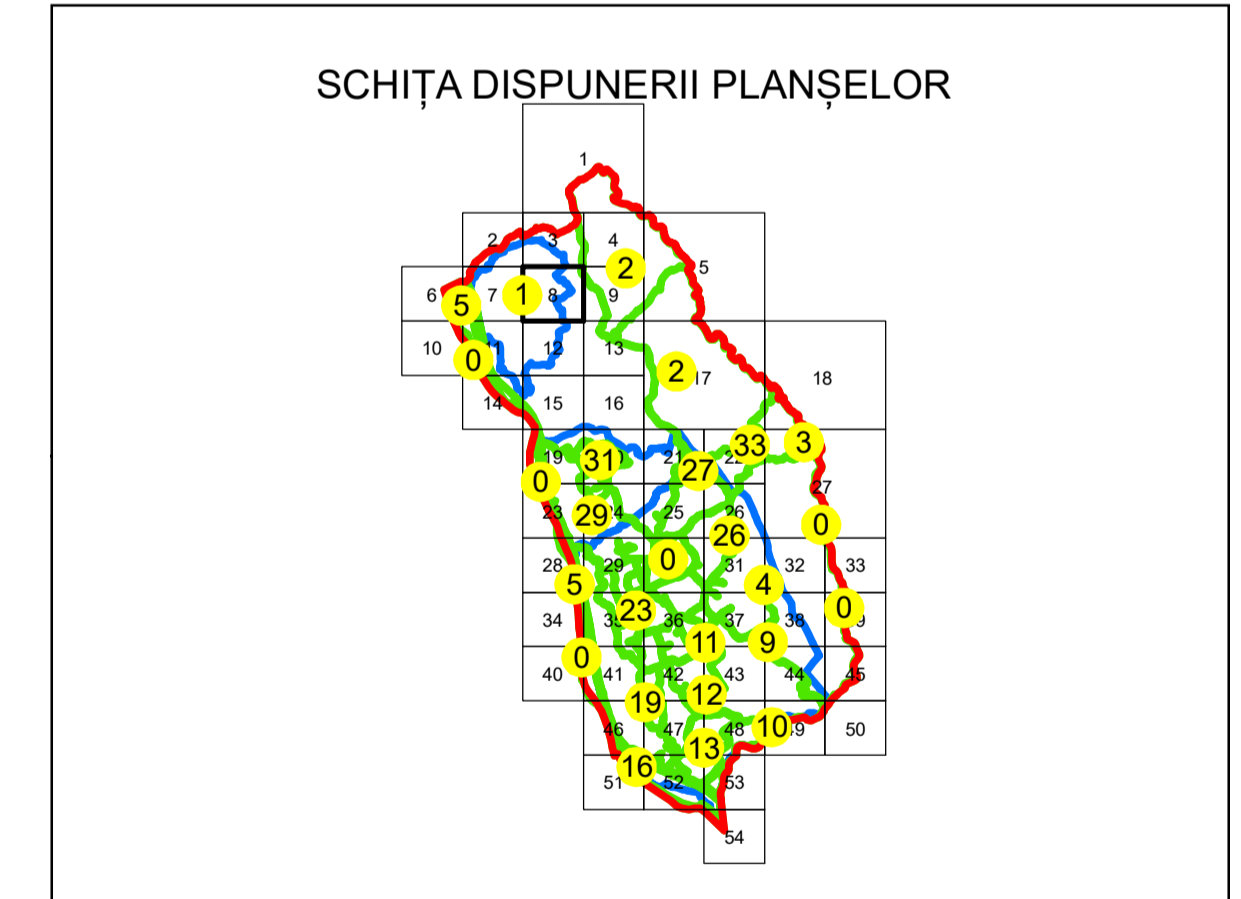
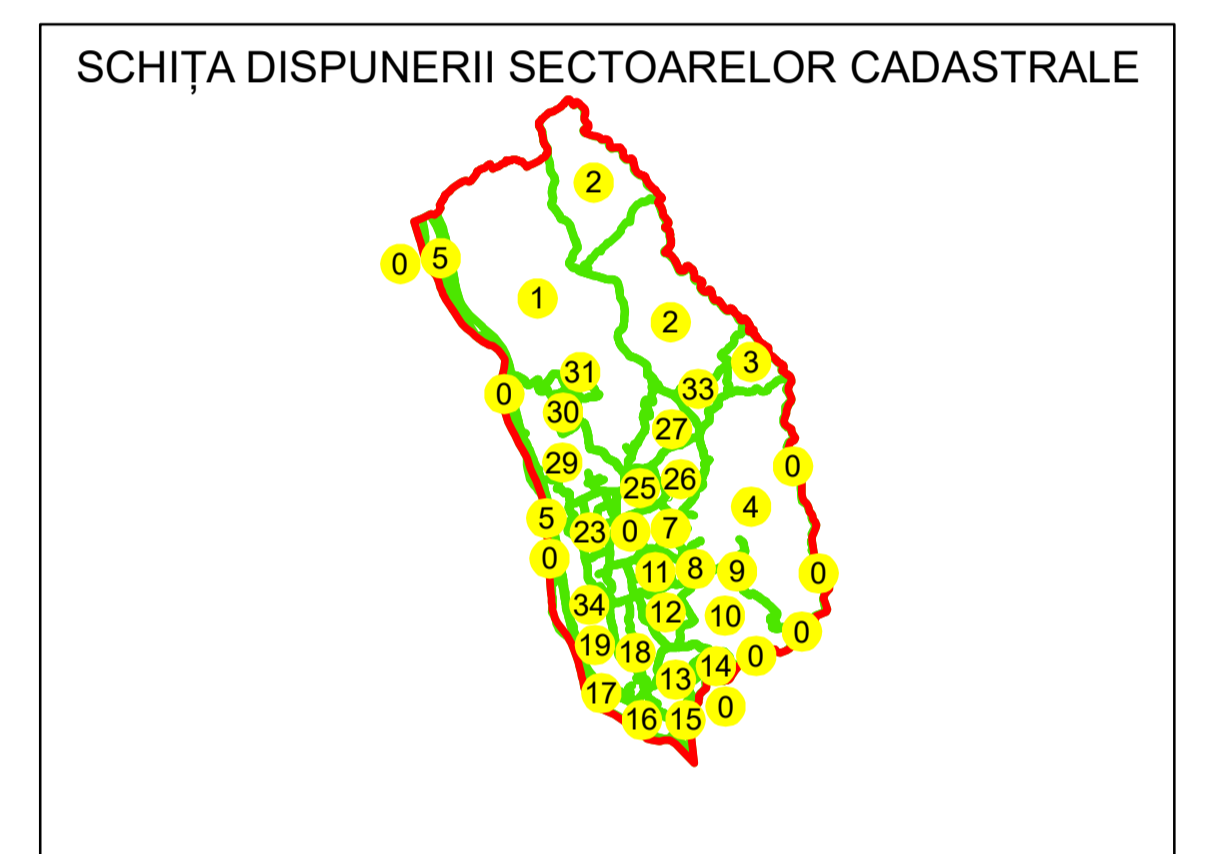
 <b>GENERAL SURVEY CORPORATION S.R.L.</b>	
Manager proiect	Florentin Boda
Data	08.04.2021
Semnatura	Semnata electronic



**PLAN CADASTRAL**  
**UAT: CORNU**  
**JUDEȚUL PRAHOVA**  
 Sector Cadastral:  
 2, 0, 1  
 Scara 1:1000  
 PLANȘA 8

**LEGENDĂ**

- Limită UAT —
- Limită intravilan —
- Limită sector cadastral —
- Limită imobil
- Limită construcții
- Număr sector cadastral 10
- Număr identificator imobil 2555
- Număr poștal 15



Sistem de proiecție: STEREO 70

Copie spre publicare

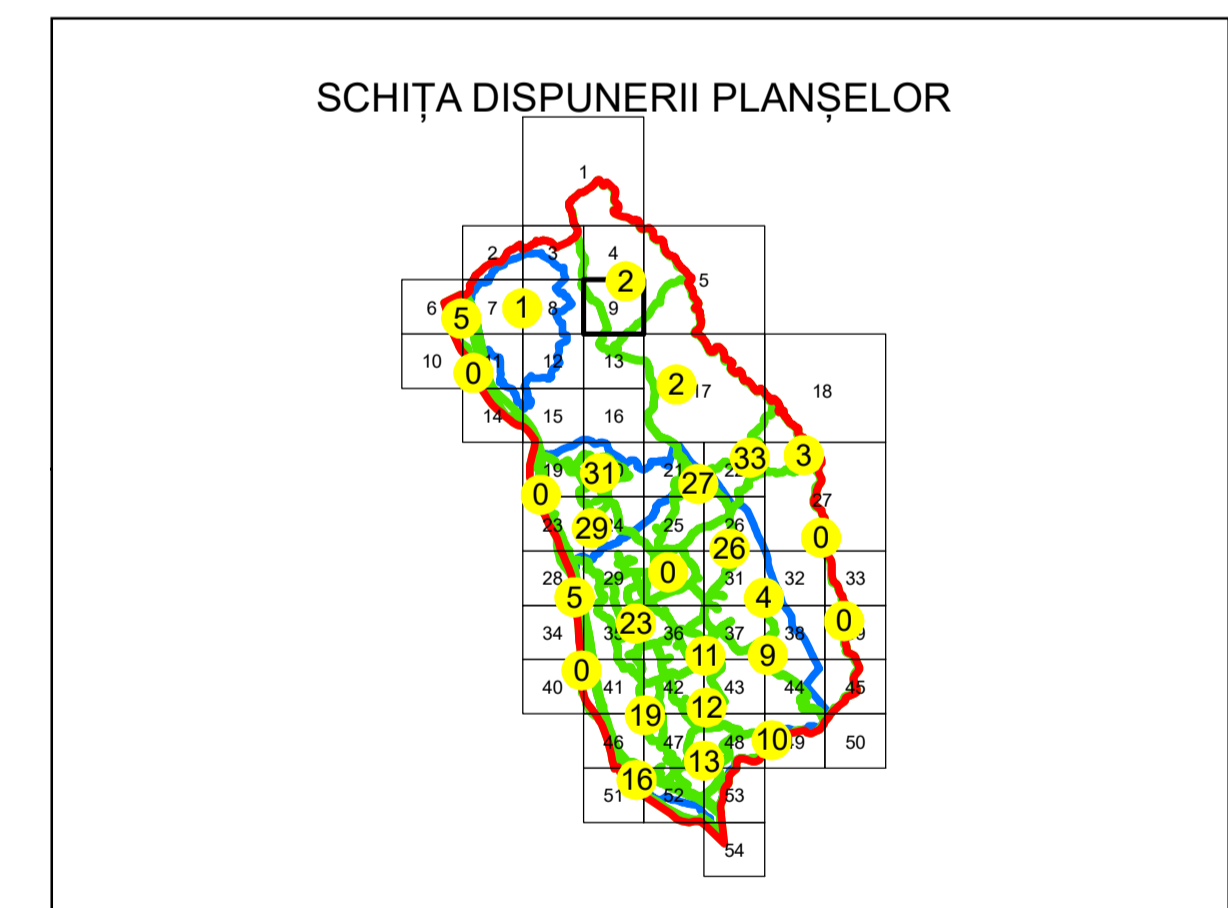
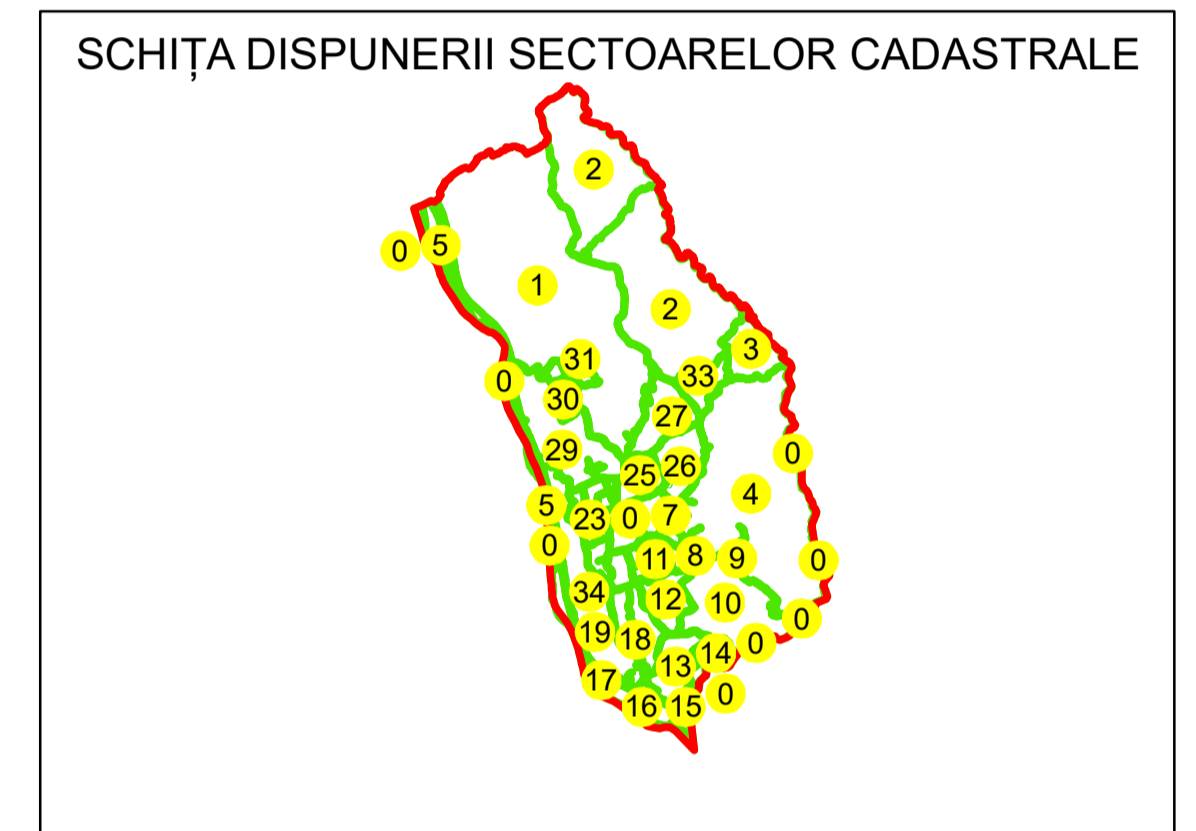
<b>AGENȚIA NAȚIONALĂ DE CADASTRU ȘI PUBLICITARE IMOBILIARĂ</b>	
Scara 1:1000	"SERVICII DE ÎNREGISTRARE SISTEMATICĂ ÎN SISTEMUL INTEGRAT DE CADASTRU ȘI CARTE FUNCİARĂ A IMOBILELOR DIN UAT CORNU JUDEȚUL PRAHOVA"
Data 08.04.2021	

<b>GENERAL SURVEY CORPORATION S.R.L.</b>	
Manager proiect	Florentin Boda
Data	08.04.2021
Semnatura	Semnata electronic

**PLAN CADASTRAL**  
**UAT: CORNU**  
**JUDEȚUL PRAHOVA**  
Sector Cadastral:  
2, 2, 0, 0, 1  
Scara 1:1000  
**PLANȘA 9**

**LEGENDĂ**

- Limită UAT —
- Limită intravilan —
- Limită sector cadastral —
- Limită imobil
- Limită construcții
- Număr sector cadastral **10**
- Număr identificator imobil 2555
- Număr poștal 15



Sistem de proiecție: STEREO 70

Copie spre publicare

<b>AGENȚIA NAȚIONALĂ DE CADASTRU ȘI PUBLICITARE IMOBILIARĂ</b>	
Scara 1:1000	<b>"SERVICII DE ÎNREGISTRARE SISTEMATICĂ ÎN SISTEMUL INTEGRAT DE CADASTRU ȘI CARTE FUNCİARĂ A IMOBILELOR DIN UAT CORNU JUDEȚUL PRAHOVA"</b>
Data 08.04.2021	

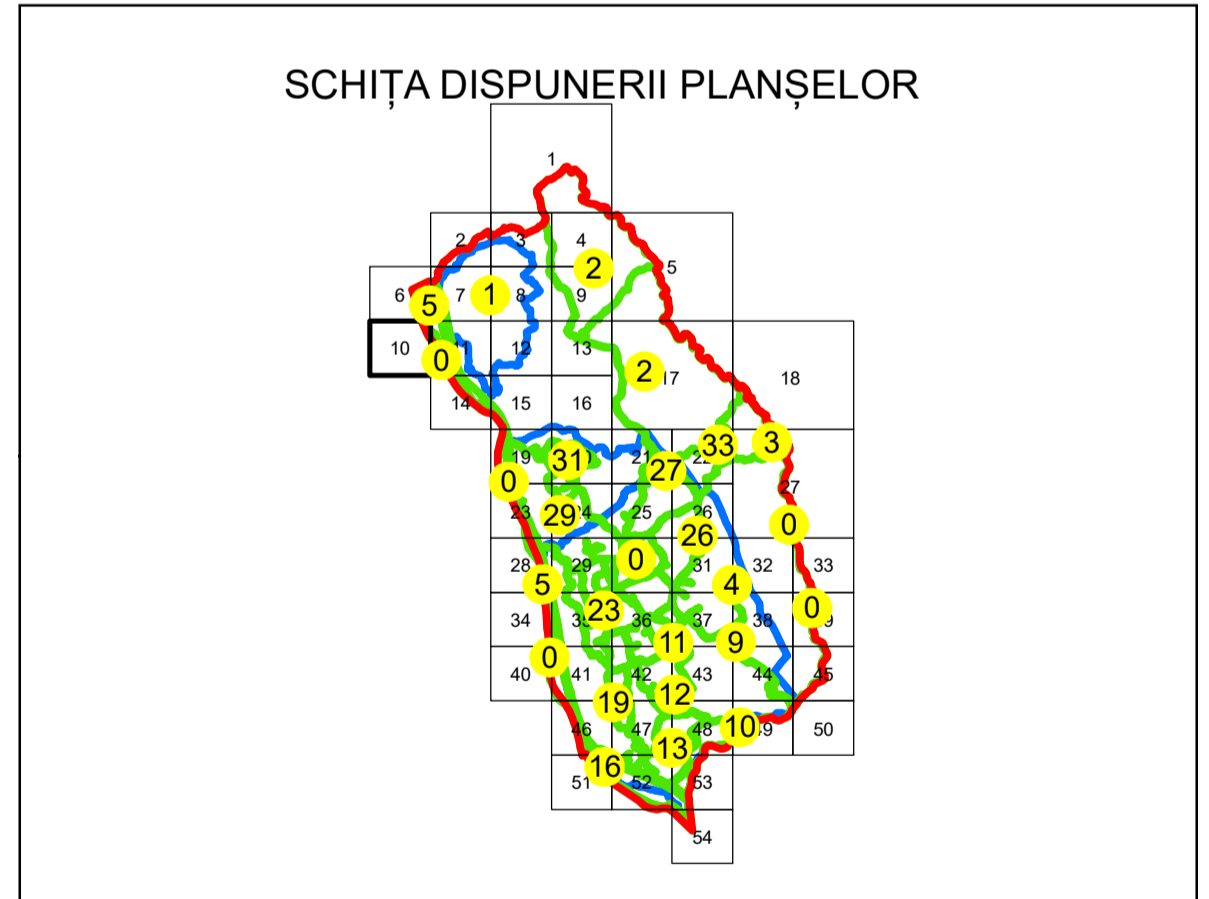
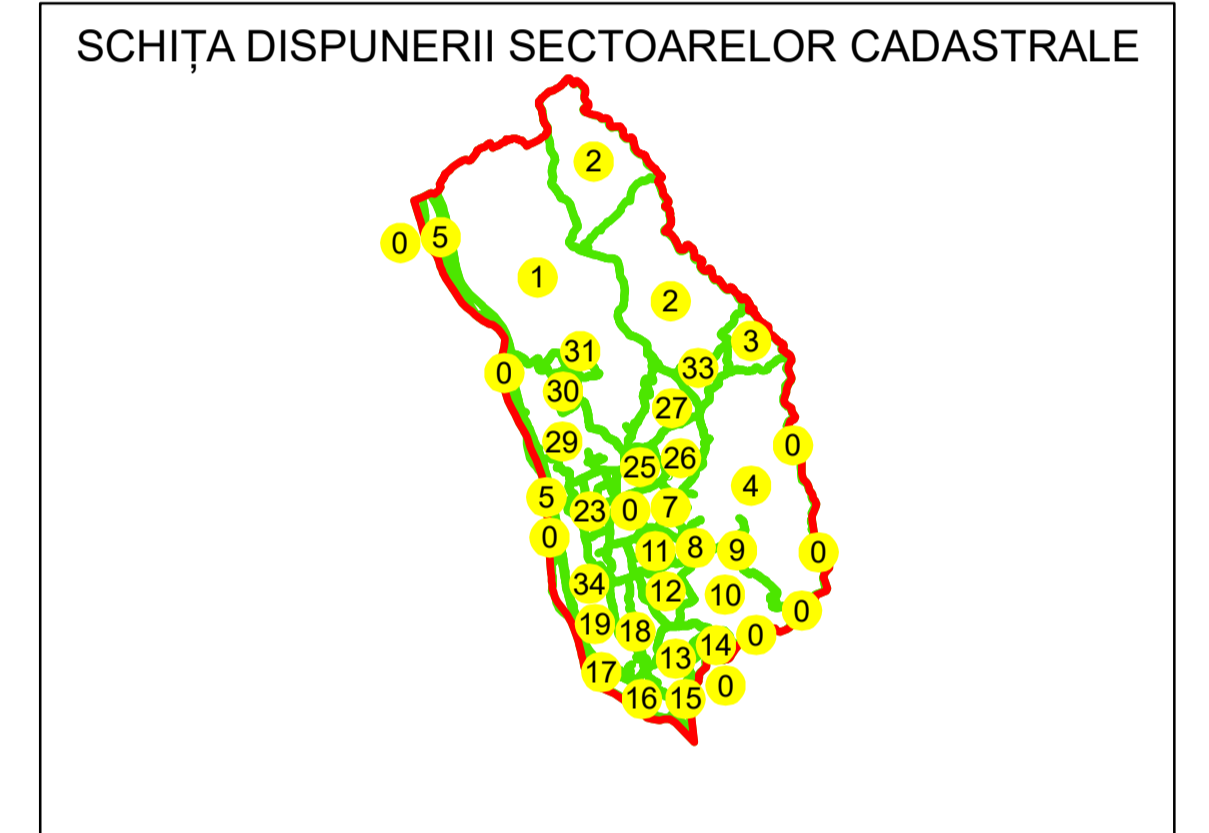
<b>GENERAL SURVEY CORPORATION S.R.L.</b>	
Manager proiect	Florentin Boda
Data	08.04.2021
Semnatura	Semnata electronic



N  
**PLAN CADASTRAL**  
**UAT: CORNU**  
**JUDEȚUL PRAHOVA**  
Sector Cadastral:  
0, 5  
Scara 1:1000  
**PLANȘA 10**

**LEGENDĂ**

- Limită UAT —
- Limită intravilan —
- Limită sector cadastral —
- Limită imobil
- Limită construcții
- Număr sector cadastral 10
- Număr identificator imobil 2555
- Număr poștal 15



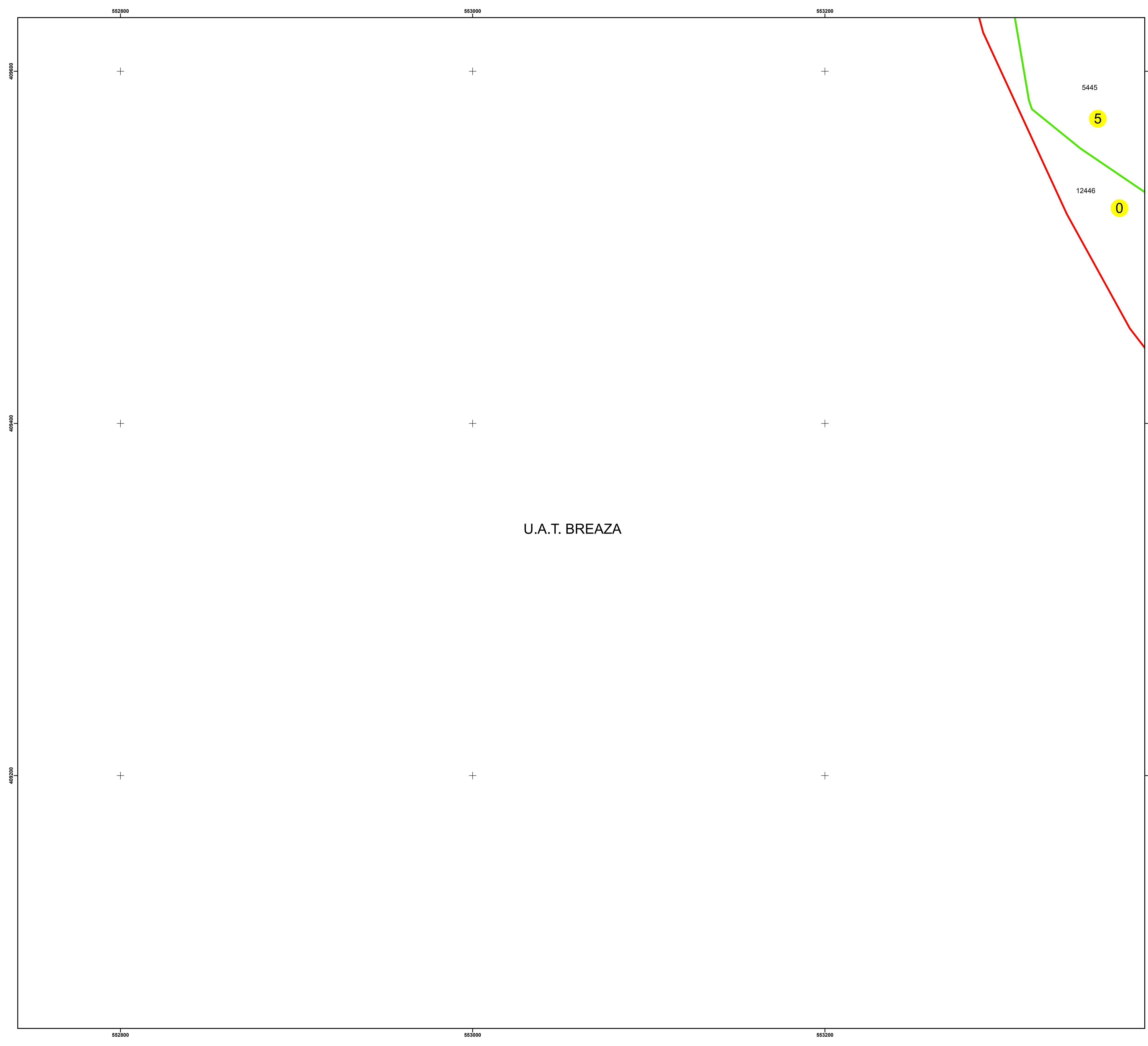
Sistem de proiecție: STEREO 70

Copie spre publicare

<b>AGENCIA NAȚIONALĂ DE CADASTRU SI PUBLICITARE IMOBILIARĂ</b>	
Scara 1:1000	<b>"SERVICII DE ÎNREGISTRARE SISTEMATICĂ ÎN SISTEMUL INTEGRAT DE CADASTRU SI CARTE FUNCİARĂ A IMOBILELOR DIN UAT CORNU JUDEȚUL PRAHOVA"</b>
Data 08.04.2021	

<b>GENERAL SURVEY CORPORATION S.R.L.</b>	
Manager proiect	Florentin Boda
Data	08.04.2021
Semnatura	Semnat electronic

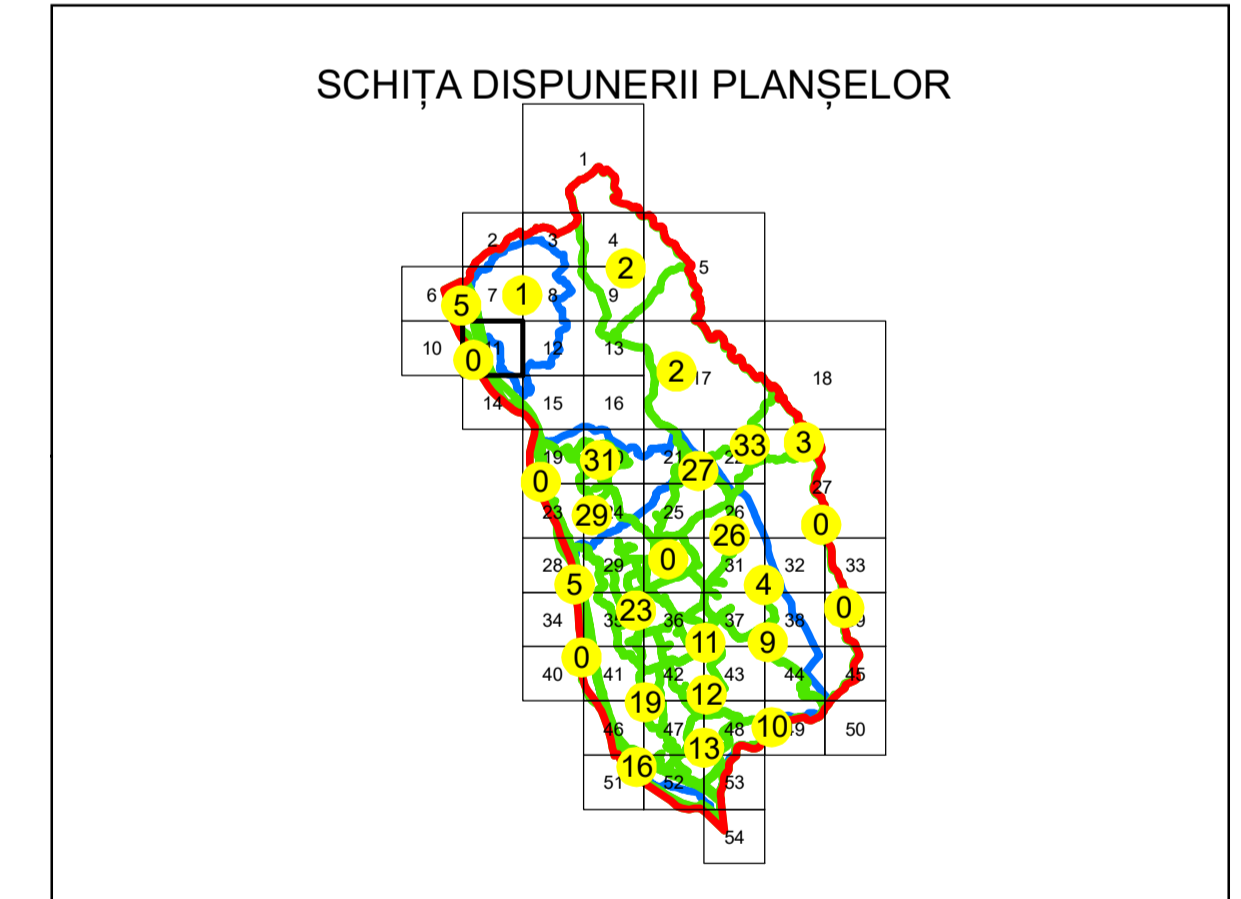
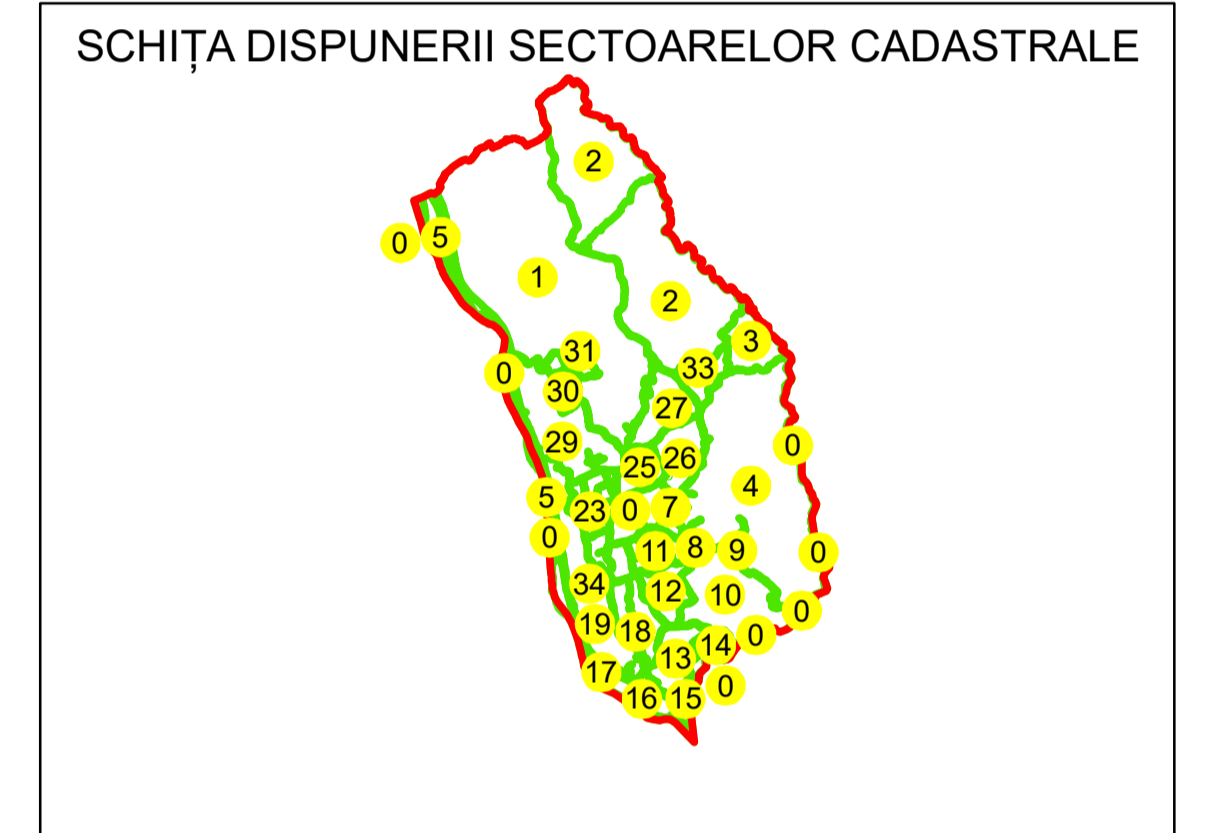
U.A.T. BREAZA



N  
**PLAN CADASTRAL**  
**UAT: CORNU**  
**JUDEȚUL PRAHOVA**  
Sector Cadastral:  
0, 0, 1, 5  
Scara 1:1000  
**PLANȘA 11**


**LEGENDĂ**


- Limită UAT —
- Limită intravilan —
- Limită sector cadastral —
- Limită imobil
- Limită construcții
- Număr sector cadastral 10
- Număr identificator imobil 2555
- Număr poștal 15

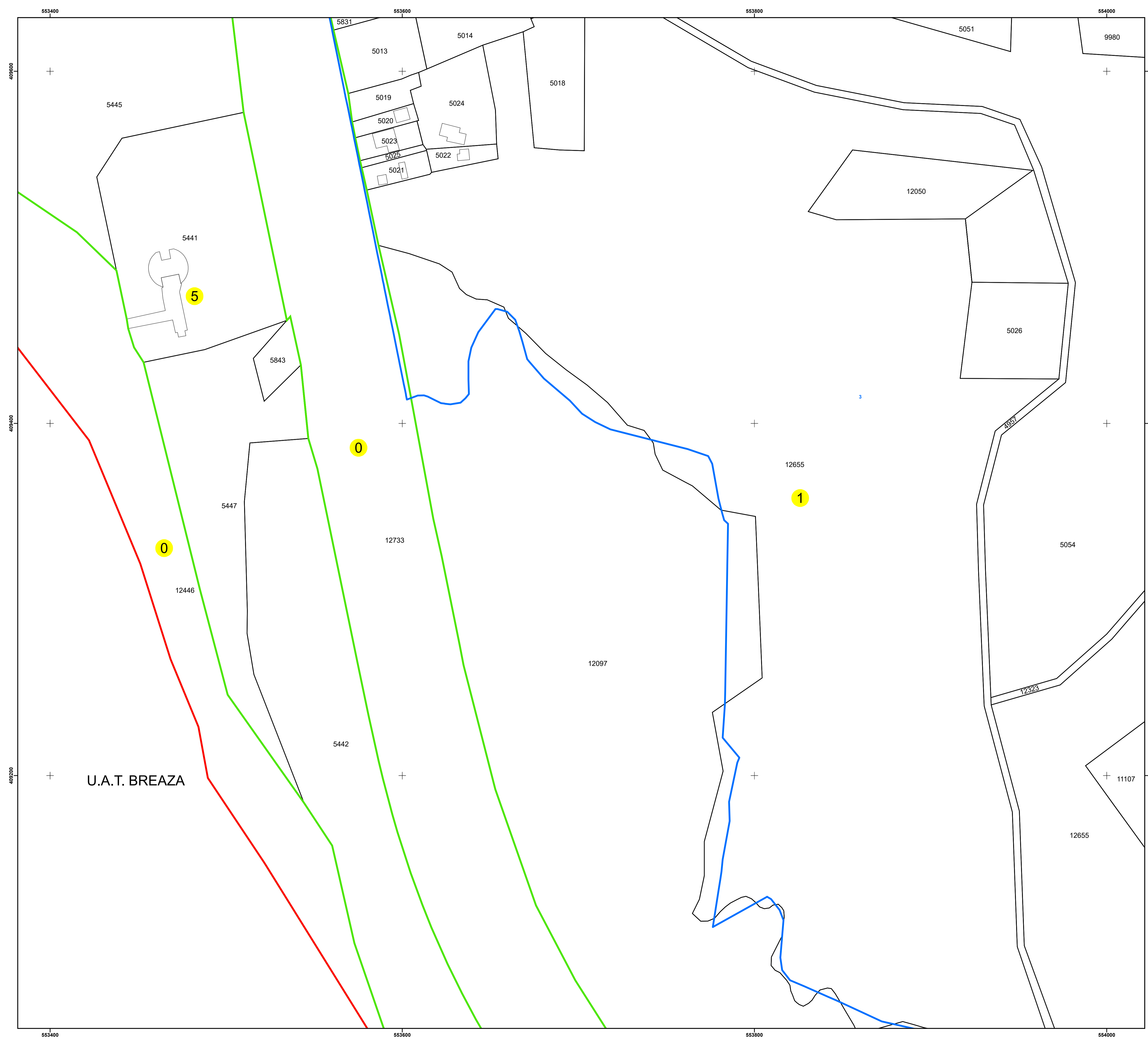


Sistem de proiecție: STEREO 70

Copie spre publicare

 <b>AGENCIA NAȚIONALĂ DE CADASTRU SI PUBLICITARE IMOBILIARA</b>	
Scara 1:1000	"SERVICII DE ÎNREGISTRARE SISTEMATICĂ ÎN SISTEMUL INTEGRAT DE CADASTRU SI CARTE FUNCİARĂ A IMOBILELOR DIN UAT CORNU JUDEȚUL PRAHOVA"
Data 08.04.2021	

 <b>GENERAL SURVEY CORPORATION S.R.L.</b>	
Manager proiect	Florentin Boda
Data	08.04.2021
Semnatura	Semnat electronic

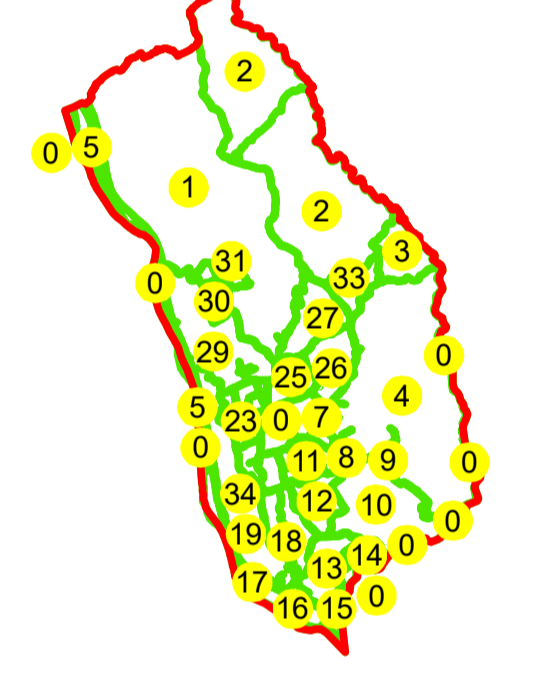


N  
**PLAN CADASTRAL**  
**UAT: CORNU**  
**JUDEȚUL PRAHOVA**  
Sector Cadastral:  
**1**  
Scara 1:1000  
**PLANȘA 12**

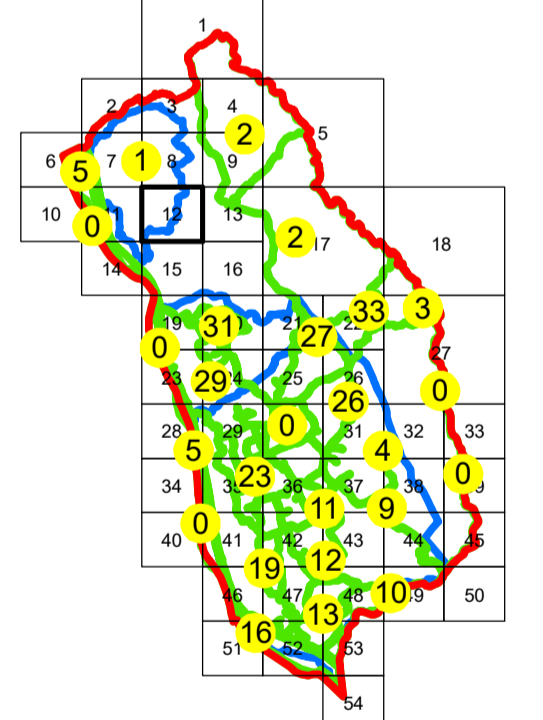
**LEGENDĂ**

- Limită UAT —
- Limită intravilan —
- Limită sector cadastral —
- Limită imobil
- Limită construcții
- Număr sector cadastral **10**
- Număr identificator imobil 2555
- Număr poștal 15

SCHIȚA DISPUNERII SECTOARELOR CADASTRALE





SCHIȚA DISPUNERII PLANȘELOR

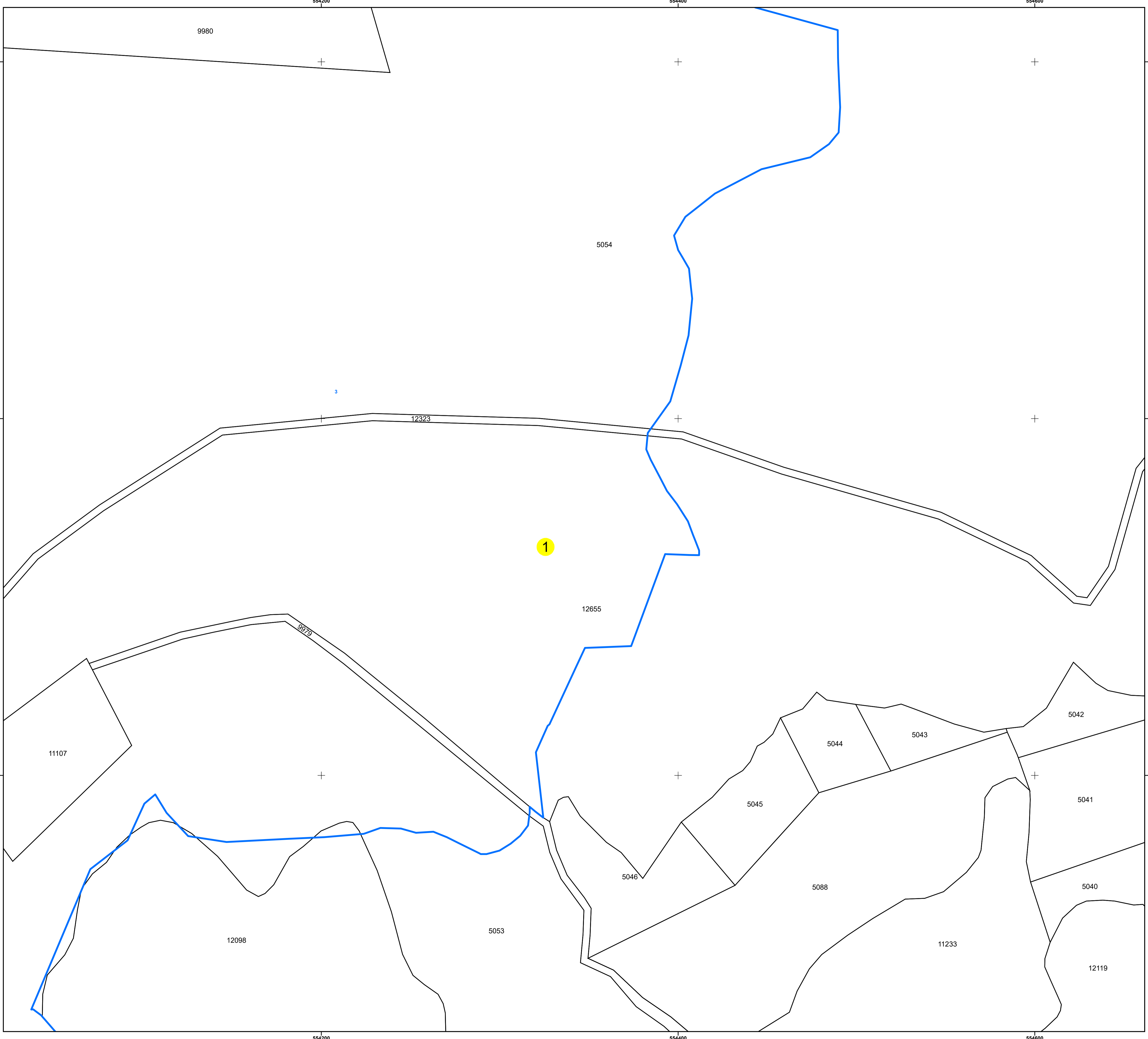


Sistem de proiecție: STEREO 70

Copie spre publicare

 <b>AGENZIA NAȚIONALĂ DE  CADASTRU ȘI PUBLICITARE IMOBILIARĂ</b>	<b>"SERVICII DE ÎNREGISTRARE  INTEGRATĂ ÎN SISTEMUL  INTEGRAT DE CADASTRU  ȘI CARTE FUNCİARĂ A  IMOBILELOR DIN UAT  CORNU JUDEȚUL PRAHOVA"</b>
Scara 1:1000	
Data 08.04.2021	

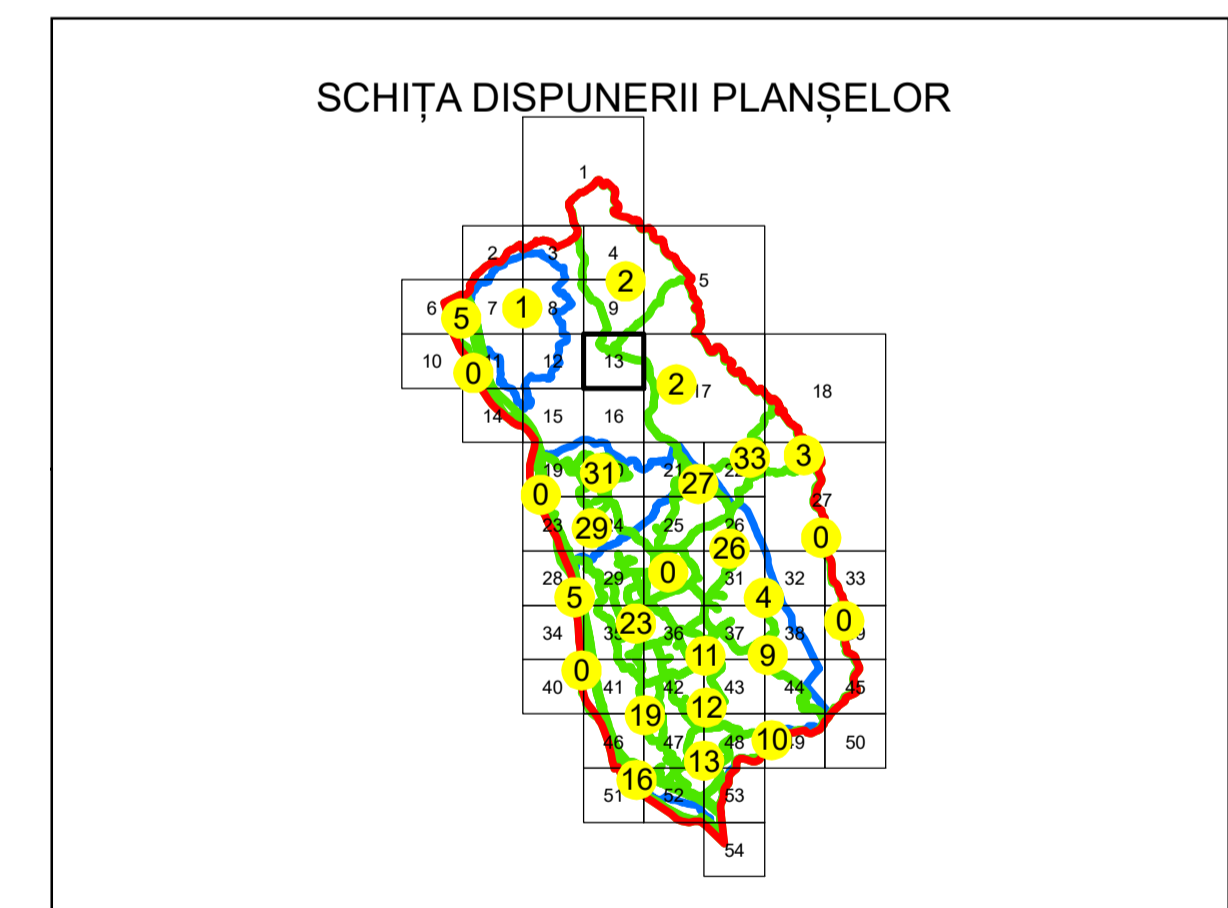
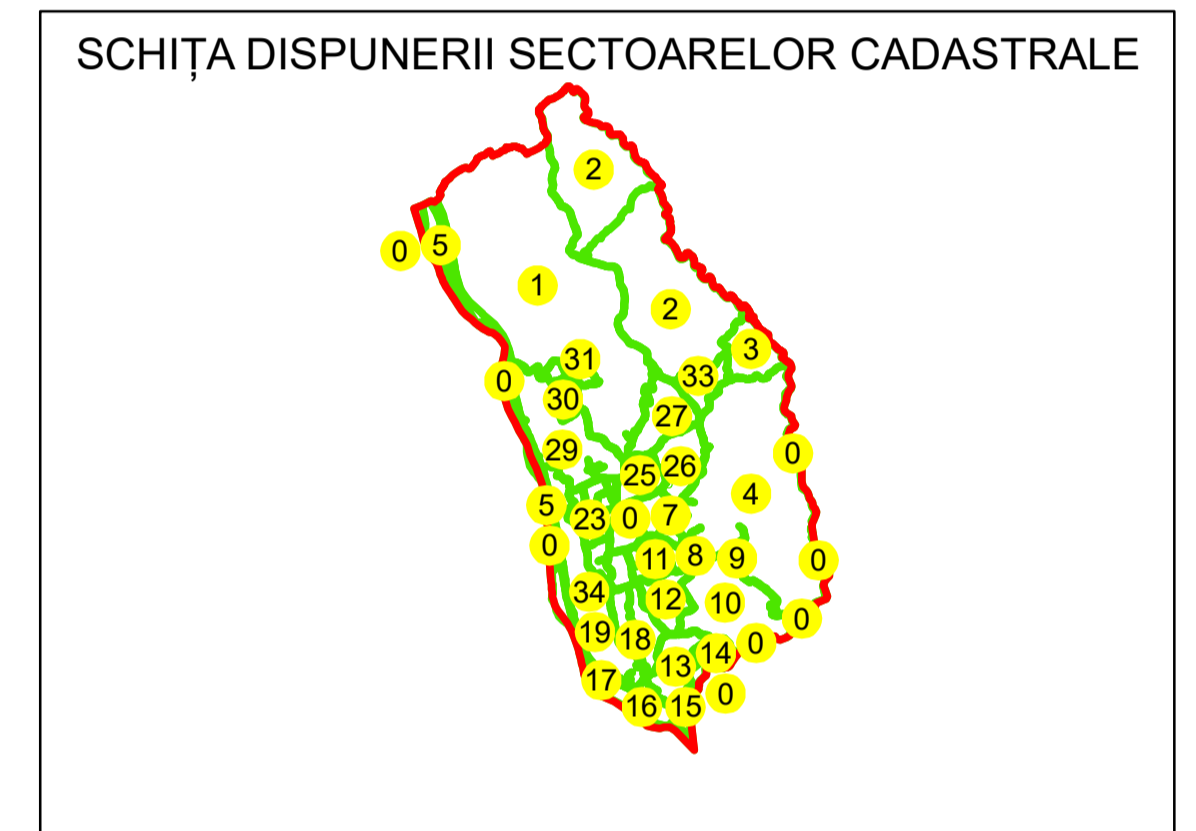
 <b>GENERAL SURVEY CORPORATION  S.R.L.</b>	<b>GENERAL SURVEY CORPORATION  S.R.L.</b>
Manager proiect	Florentin Boda
Data	08.04.2021
Semnatura	Semnat electronic



N  
**PLAN CADASTRAL**  
**UAT: CORNU**  
**JUDEȚUL PRAHOVA**  
Sector Cadastral:  
2, 2, 0, 0, 1  
Scara 1:1000  
**PLANȘA 13**

**LEGENDĂ**

- Limită UAT —
- Limită intravilan —
- Limită sector cadastral —
- Limită imobil
- Limită construcții
- Număr sector cadastral **10**
- Număr identificator imobil 2555
- Număr poștal 15



Sistem de proiecție: STEREO 70

Copie spre publicare

<b>AGENCIA NAȚIONALĂ DE CADASTRU ȘI PUBLICITARE IMOBILIARĂ</b>	
Scara 1:1000	"SERVICII DE ÎNREGISTRARE SISTEMATICĂ ÎN SISTEMUL INTEGRAT DE CADASTRU ȘI CARTE FUNCİARĂ A IMOBILELOR DIN UAT CORNU JUDEȚUL PRAHOVA"
Data 08.04.2021	

<b>GENERAL SURVEY CORPORATION S.R.L.</b>	
Manager proiect	Florentin Boda
Data	08.04.2021
Semnatura	Semnat electronic

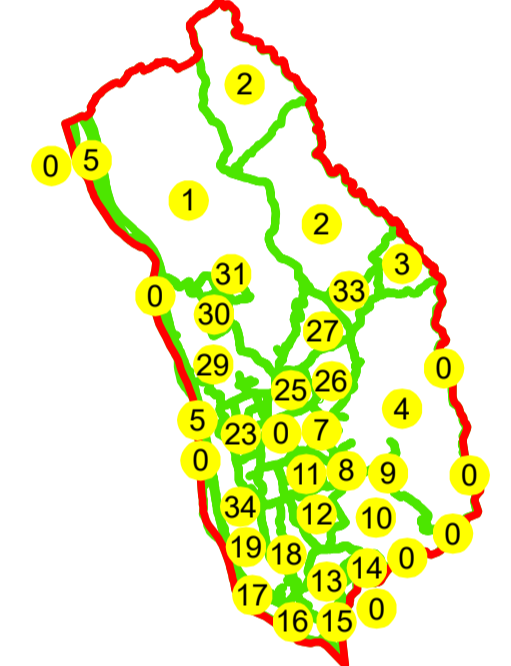


N  
**PLAN CADASTRAL**  
**UAT: CORNU**  
**JUDEȚUL PRAHOVA**  
Sector Cadastral:  
0, 0, 1, 5, 5  
Scara 1:1000  
**PLANȘA 14**

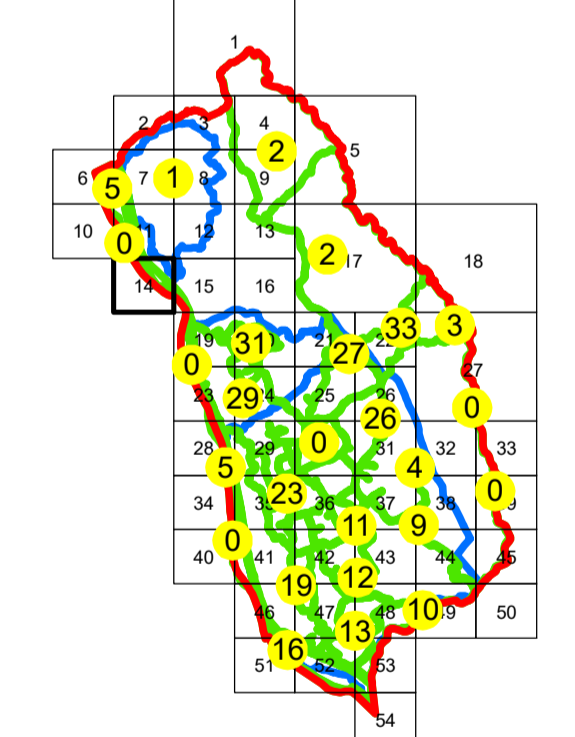
**LEGENDĂ**

- Limită UAT —
- Limită intravilan —
- Limită sector cadastral —
- Limită imobil
- Limită construcții
- Număr sector cadastral 10
- Număr identificator imobil 2555
- Număr poștal 15

SCHIȚA DISPUNERII SECTOARELOR CADASTRALE



SCHIȚA DISPUNERII PLANȘELOR



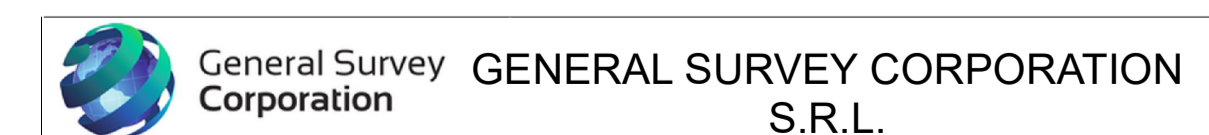
Sistem de proiecție: STEREO 70

Copie spre publicare

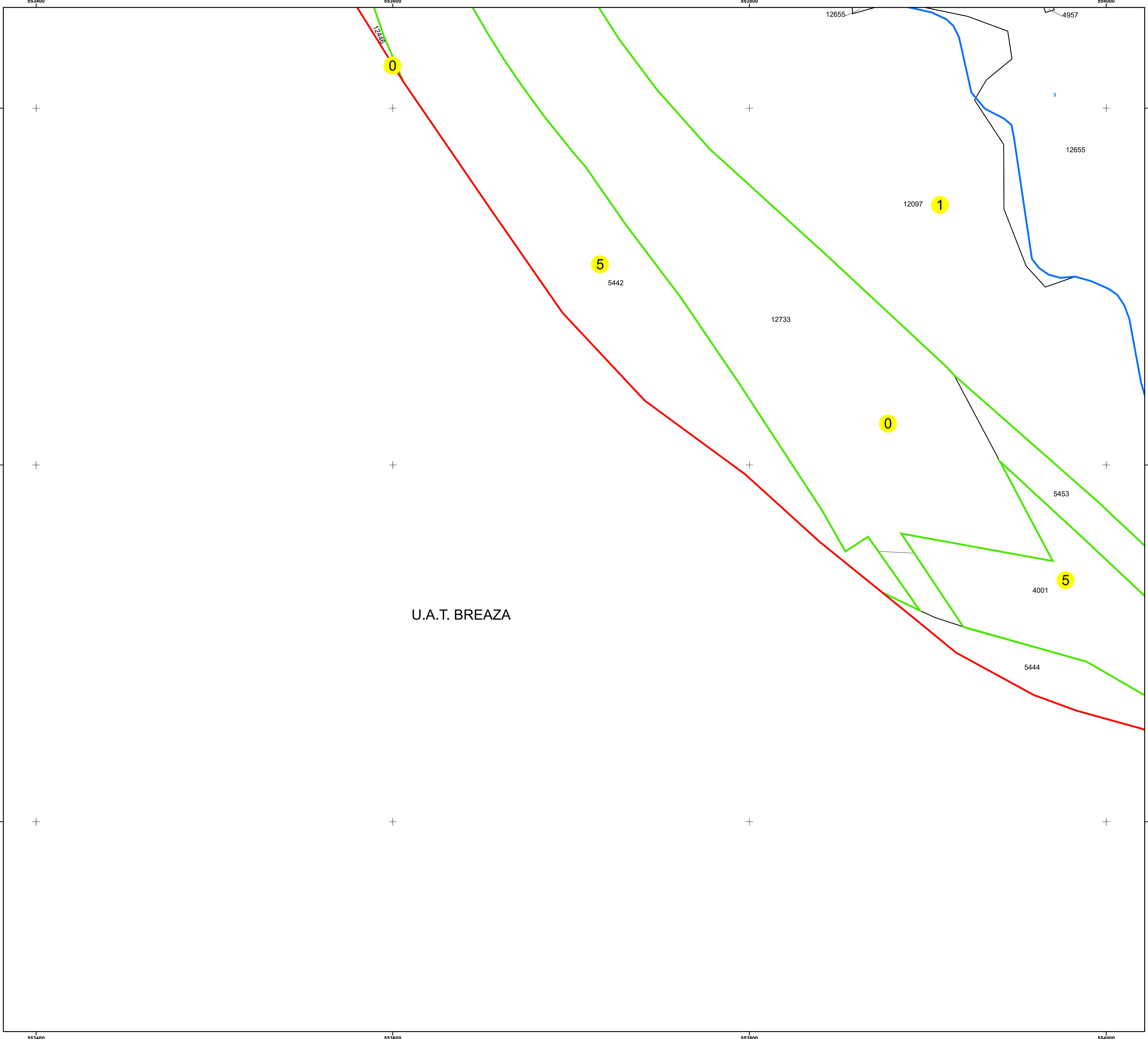


AGENTIA NATIONALA DE  
**CADASTRU SI PUBLICITARE IMOBILIARA**

Scara 1:1000	" SERVICII DE ÎNREGISTRARE SISTEMATICĂ ÎN SISTEMUL INTEGRAT DE CADASTRU SI CARTE FUNCİARĂ A IMOBILELOR DIN UAT CORNU JUDEȚUL PRAHOVA"
Data 08.04.2021	



Manager proiect	Florentin Boda
Data	08.04.2021
Semnatura	Semnat electronic

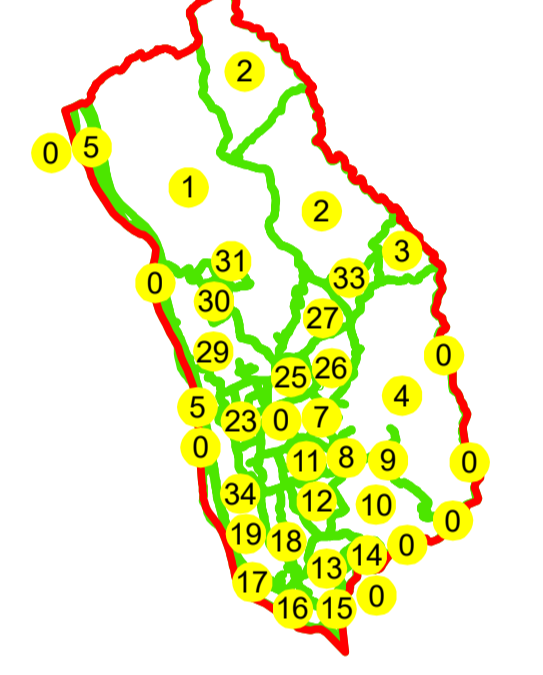


N  
**PLAN CADASTRAL**  
**UAT: CORNU**  
**JUDEȚUL PRAHOVA**  
Sector Cadastral:  
0, 1, 5  
Scara 1:1000  
**PLANȘA 15**

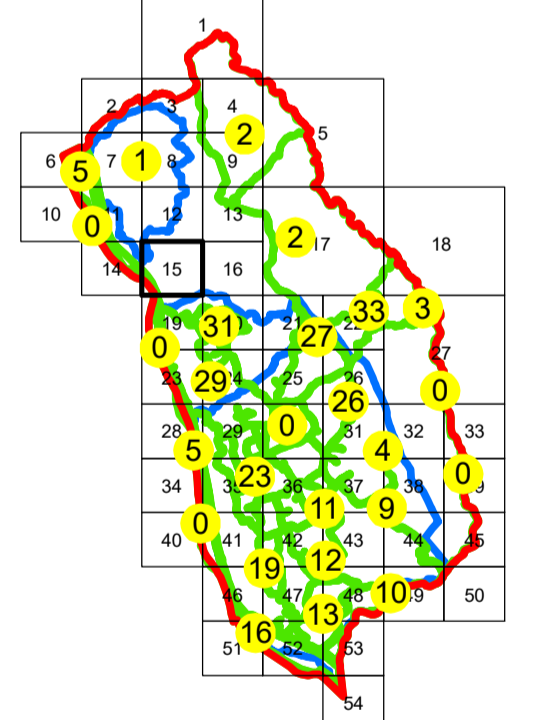
**LEGENDĂ**

- Limită UAT —
- Limită intravilan —
- Limită sector cadastral —
- Limită imobil
- Limită construcții
- Număr sector cadastral **10**
- Număr identificator imobil 2555
- Număr poștal 15

**SCHIȚA DISPUNERII SECTOARELOR CADASTRALE**





**SCHIȚA DISPUNERII PLANȘELOR**

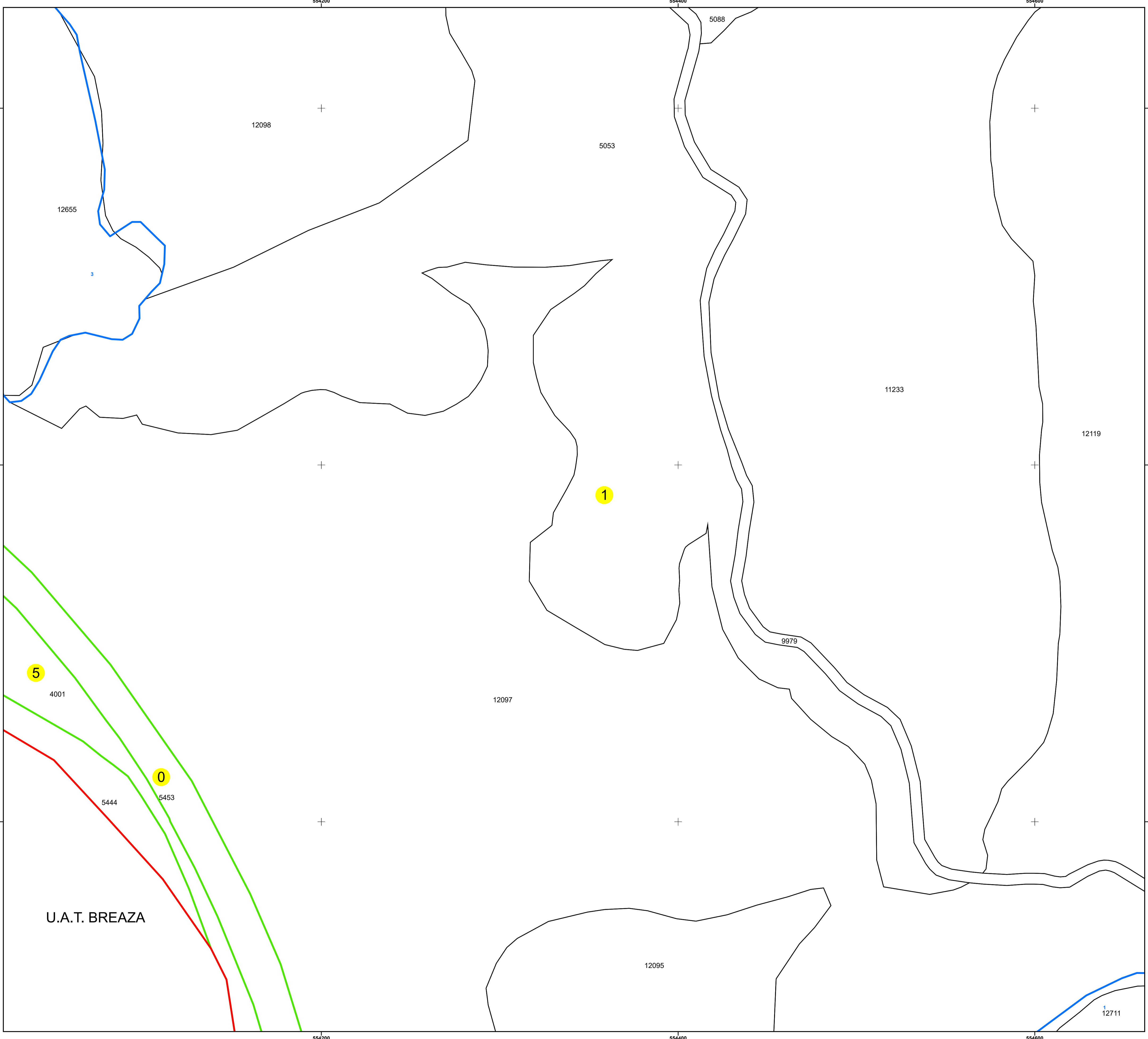


Sistem de proiecție: STEREO 70

Copie spre publicare

 <b>AGENȚIA NAȚIONALĂ DE CADASTRU ȘI PUBLICITARE IMOBILIARĂ</b>	
Scara 1:1000	"SERVICII DE ÎNREGISTRARE SISTEMATICĂ ÎN SISTEMUL INTEGRAT DE CADASTRU ȘI CARTE FUNCİARĂ A IMOBILELOR DIN UAT CORNU JUDEȚUL PRAHOVA"
Data 08.04.2021	

 <b>GENERAL SURVEY CORPORATION S.R.L.</b>	
Manager proiect	Florentin Boda
Data	08.04.2021
Semnatura	Semnat electronic

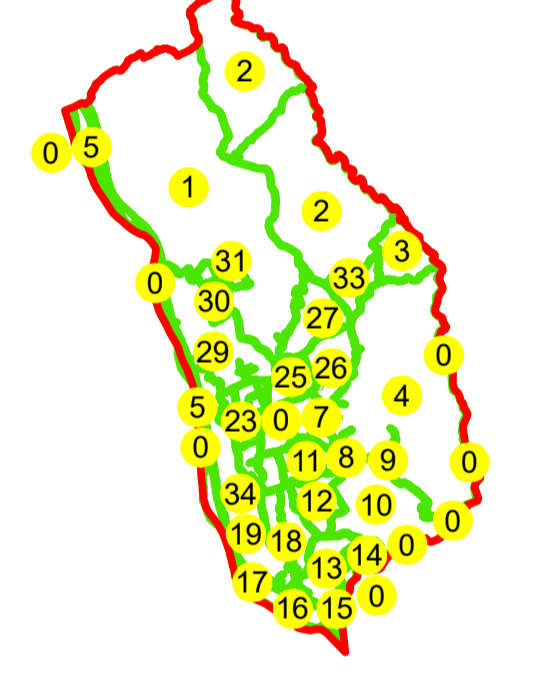


N  
**PLAN CADASTRAL**  
**UAT: CORNU**  
**JUDEȚUL PRAHOVA**  
Sector Cadastral:  
**1**  
Scara 1:1000  
**PLANȘA 16**

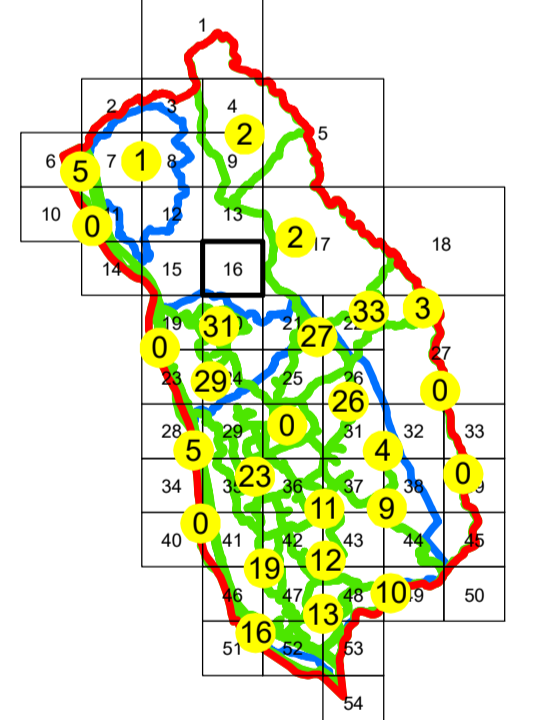
**LEGENDĂ**

- Limită UAT —
- Limită intravilan —
- Limită sector cadastral —
- Limită imobil
- Limită construcții
- Număr sector cadastral **10**
- Număr identificator imobil 2555
- Număr poștal 15

**SCHIȚA DISPUNERII SECTOARELOR CADASTRALE**





**SCHIȚA DISPUNERII PLANȘELOR**



Sistem de proiecție: STEREO 70

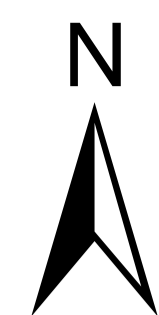
Copie spre publicare

 <b>AGENTIA NATIONALA DE CADASTRU SI PUBLICITARE IMOBILIARA</b>	
Scara 1:1000	" SERVICII DE ÎNREGISTRARE SISTEMATICĂ ÎN SISTEMUL INTEGRAT DE CADASTRU SI CARTE FUNCİARĂ A IMOBILELOR DIN UAT CORNU JUDEȚUL PRAHOVA"
Data 08.04.2021	

 <b>GENERAL SURVEY CORPORATION S.R.L.</b>	
Manager proiect	Florentin Boda
Data	08.04.2021
Semnatura	Semnat electronic







# PLAN CADASTRAL

## UAT: CORNU

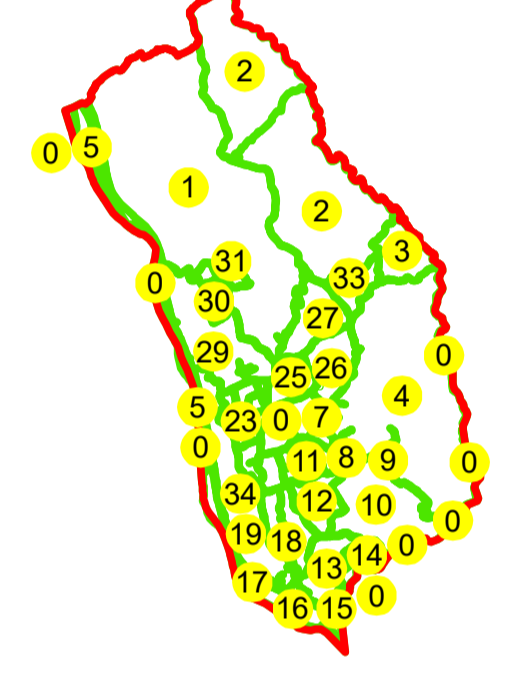
### JUDEȚUL PRAHOVA

Sector Cadastral:  
2, 3, 0  
Scara 1:2000  
PLANȘA 18

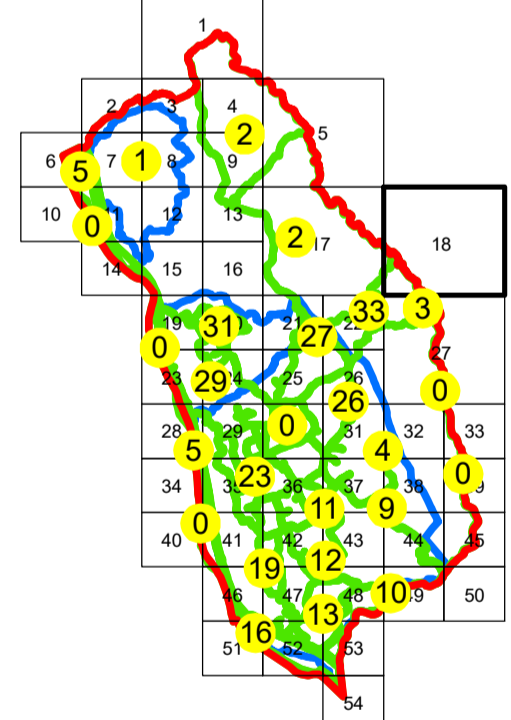
#### LEGENDĂ

- Limită UAT —
- Limită intravilan —
- Limită sector cadastral —
- Limită imobil
- Limită construcții
- Număr sector cadastral 10
- Număr identificator imobil 2555
- Număr poștal 15

SCHIȚA DISPUNERII SECTOARELOR CADASTRALE



SCHIȚA DISPUNERII PLANȘELOR

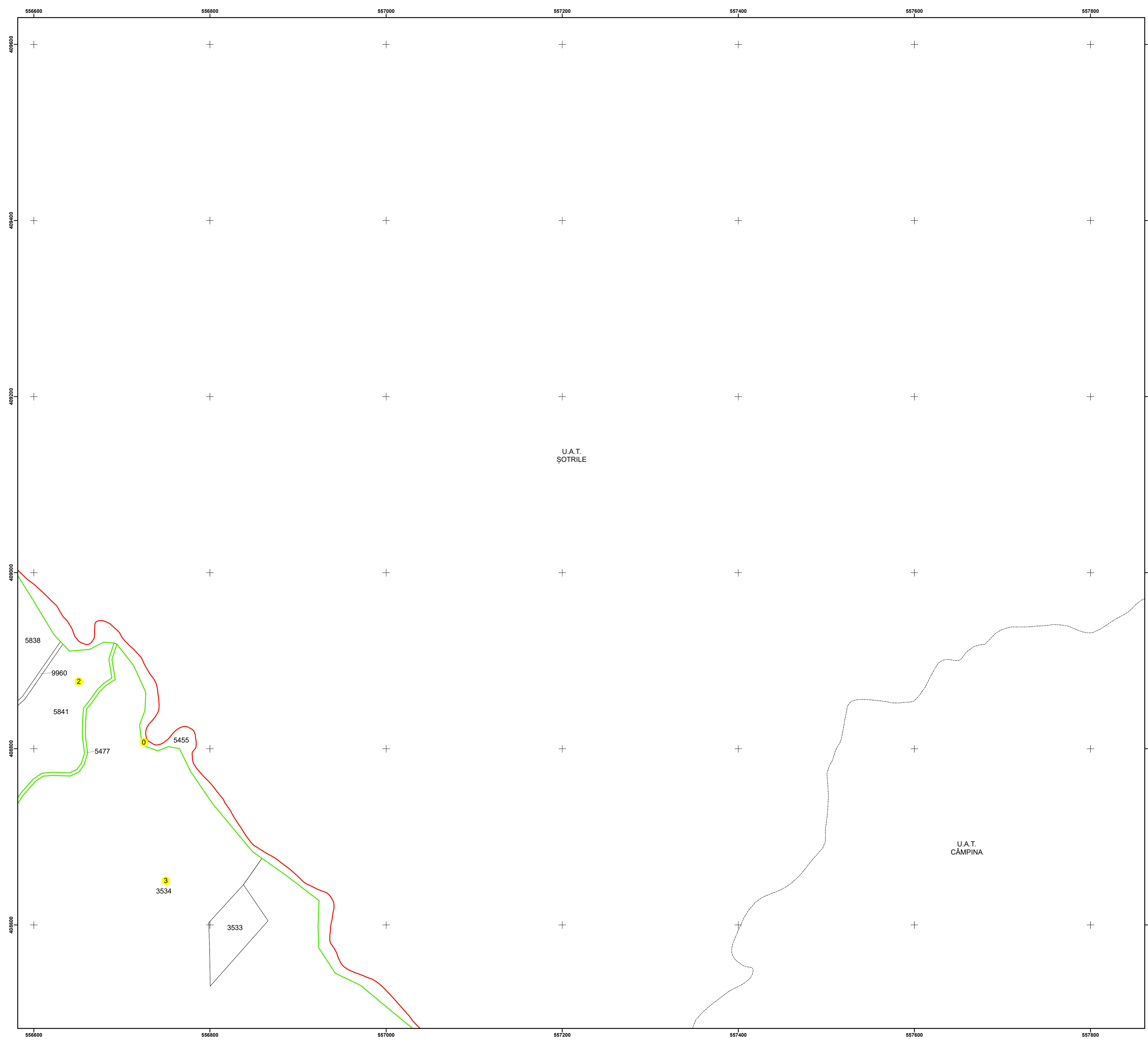


Sistem de proiecție: STEREO 70

Copie spre publicare

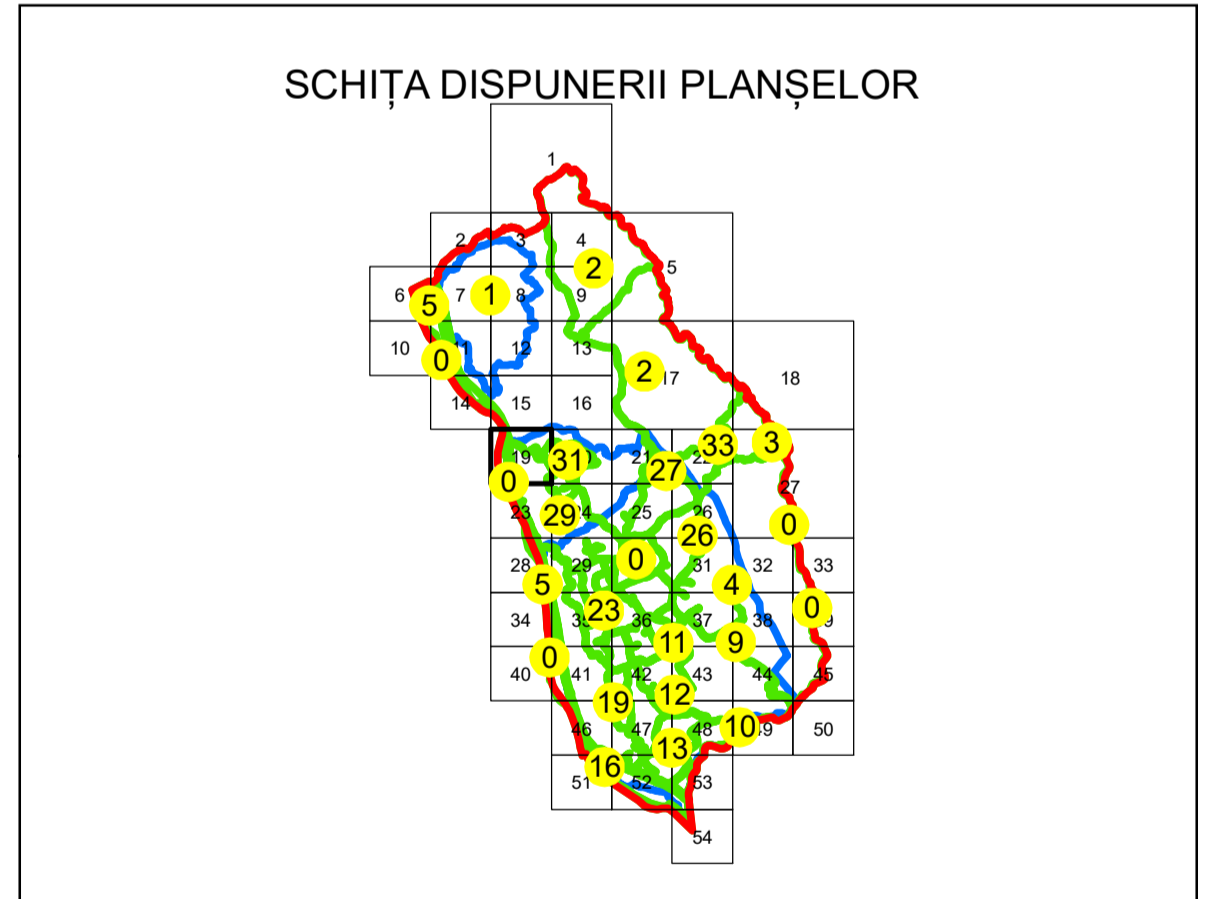
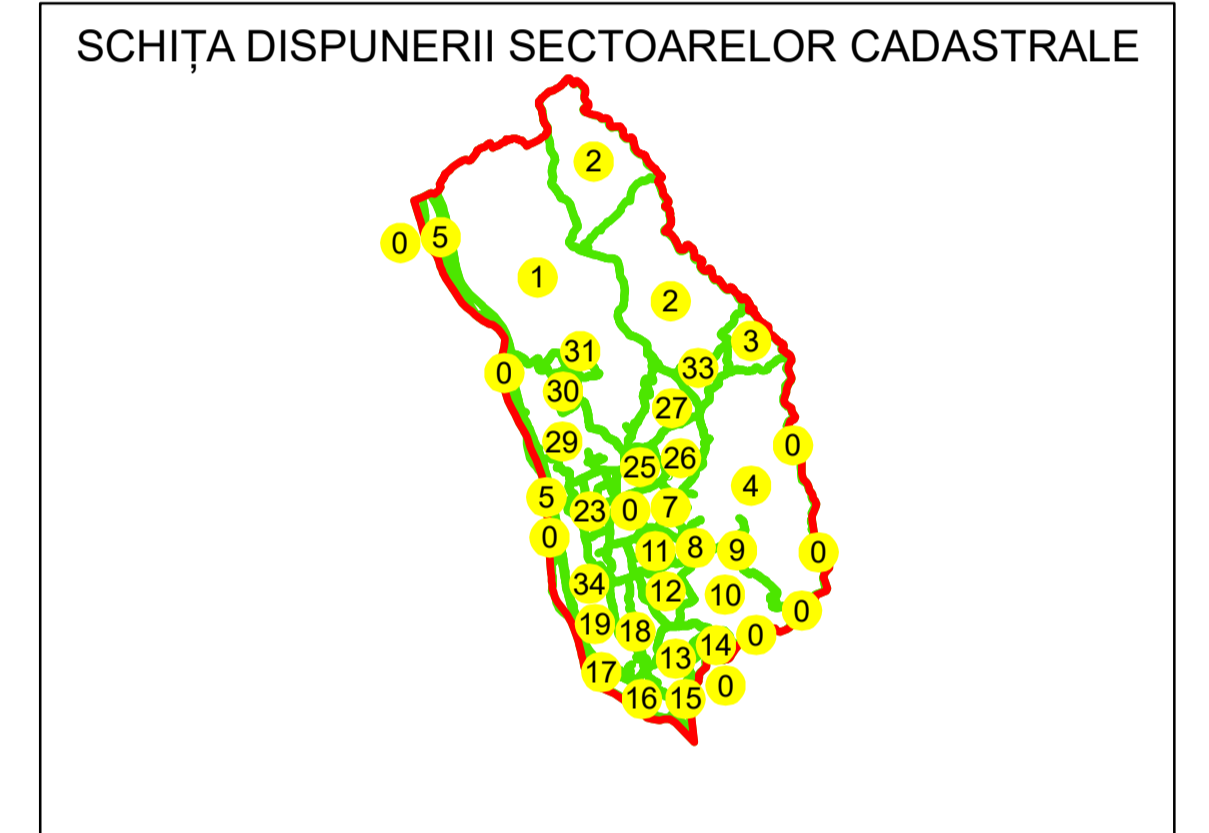
<b>AGENȚIA NAȚIONALĂ DE CADASTRU ȘI PUBLICITARE IMOBILIARĂ</b>	
Scara 1:2000	"SERVICII DE ÎNREGISTRARE SISTEMATICĂ ÎN SISTEMUL INTEGRAT DE CADASTRU ȘI CARTE FUNCİARĂ A IMOBILELOR DIN UAT CORNU JUDEȚUL PRAHOVA"
Data 08.04.2021	

<b>GENERAL SURVEY CORPORATION S.R.L.</b>	
Manager proiect	Florentin Boda
Data	08.04.2021
Semnatura	Semnat electronic




LEGENDĂ


- Limită UAT —
- Limită intravilan —
- Limită sector cadastral —
- Limită imobil
- Limită construcții
- Număr sector cadastral **10**
- Număr identificator imobil 2555
- Număr poștal 15

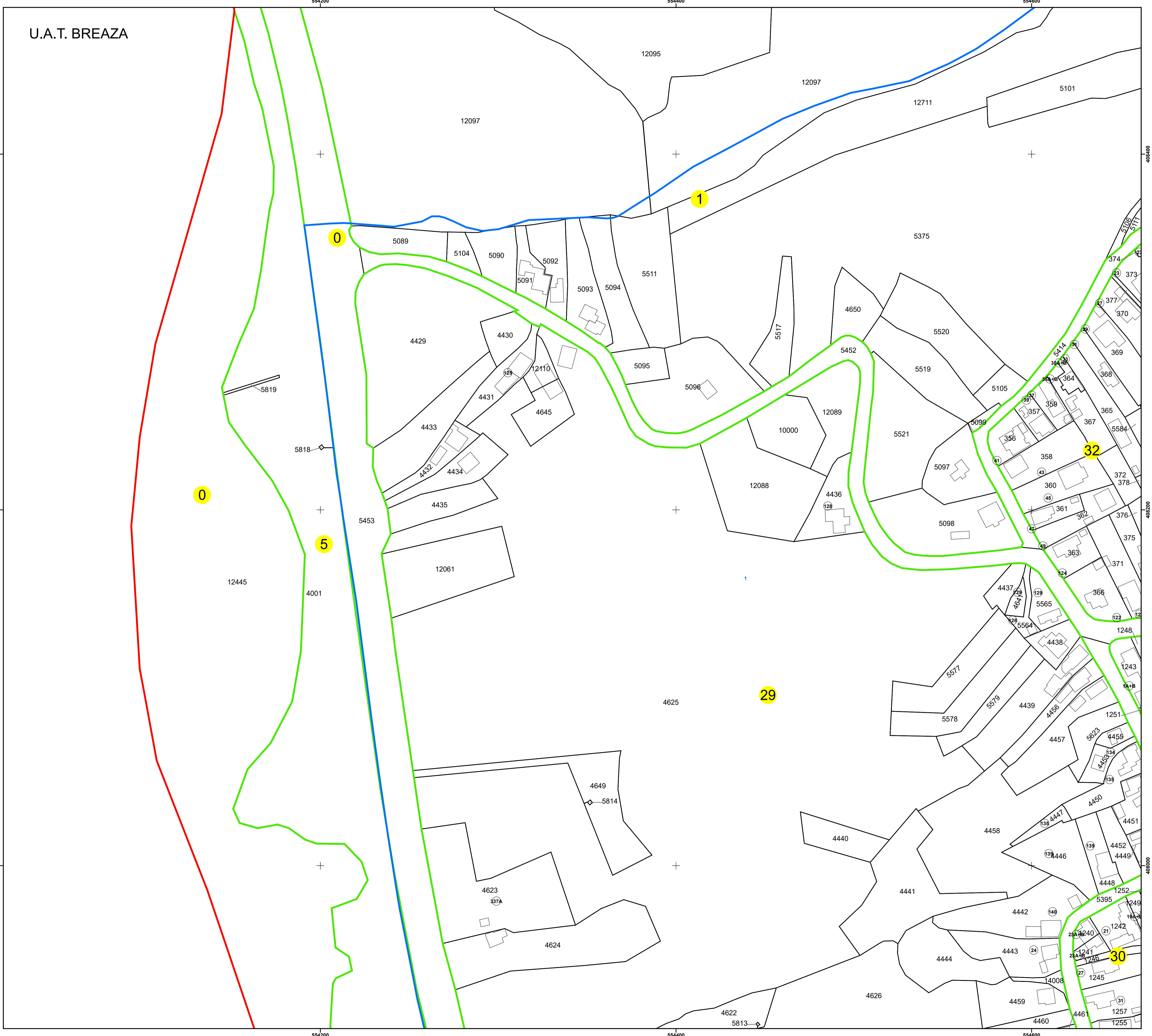


Sistem de proiecție: STEREO 70

Copie spre publicare

 <b>AGENCIA NAȚIONALĂ DE CADASTRU ȘI PUBLICITARE IMOBILIARĂ</b>	
Scara 1:1000	"SERVICII DE ÎNREGISTRARE SISTEMATICĂ ÎN SISTEMUL INTEGRAT DE CADASTRU ȘI CARTE FUNCİARĂ A IMOBILELOR DIN UAT CORNU JUDEȚUL PRAHOVA"
Data 08.04.2021	

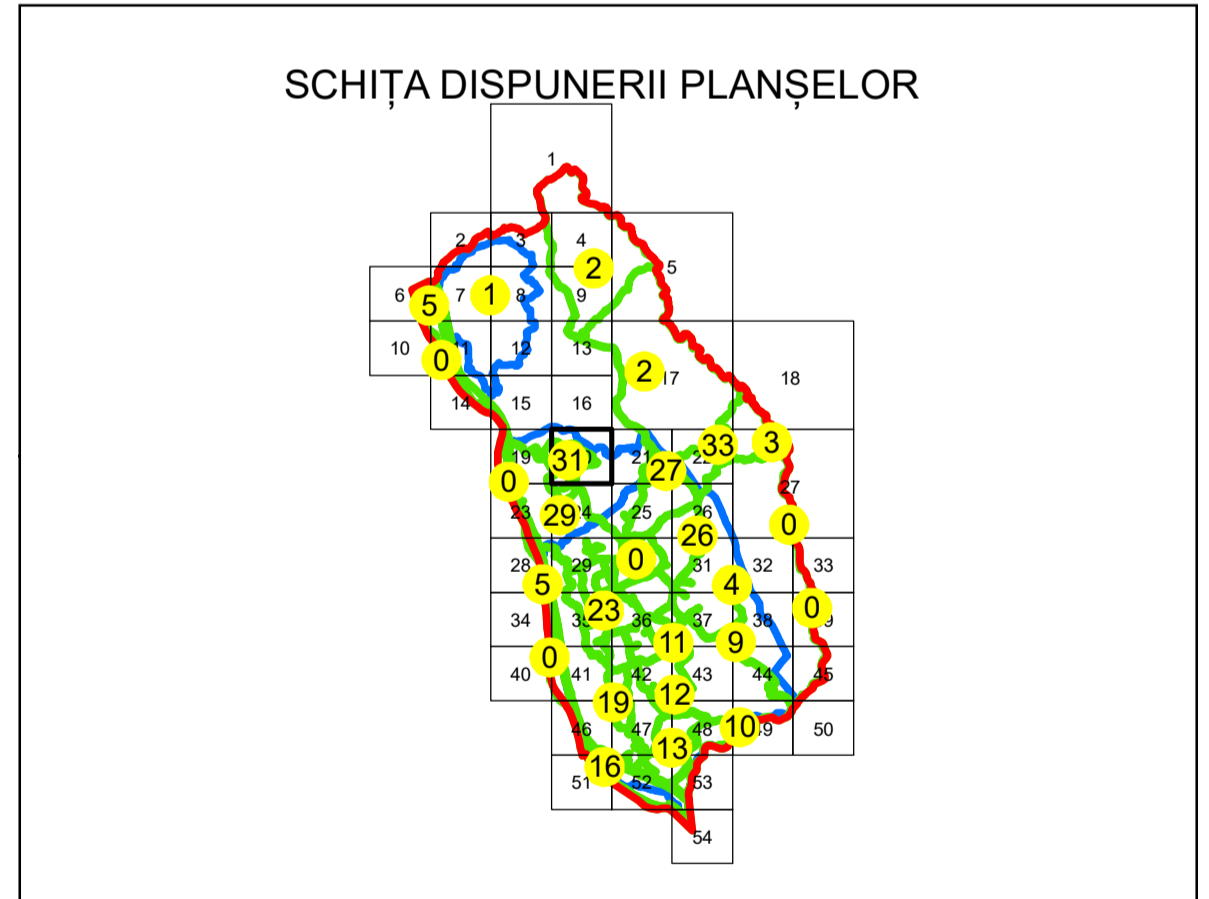
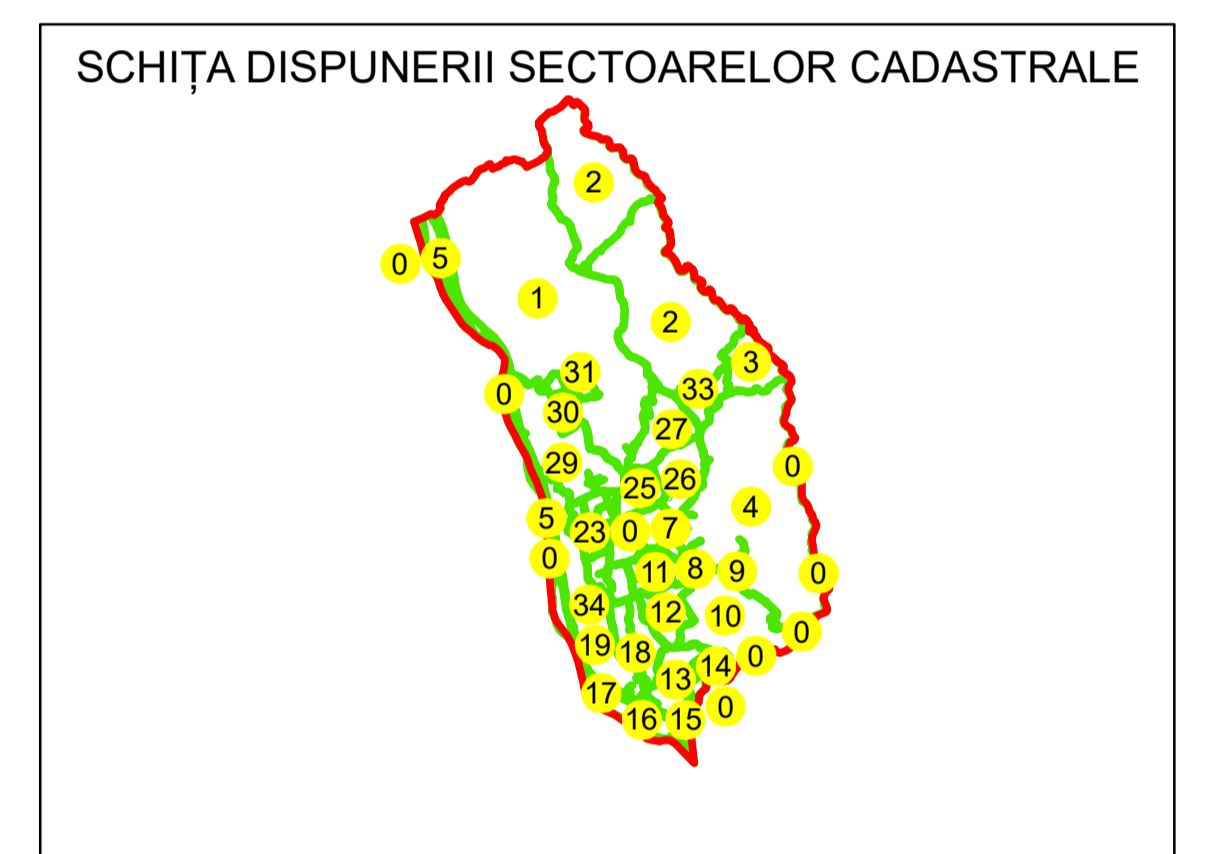
 <b>GENERAL SURVEY CORPORATION S.R.L.</b>	
Manager proiect	Florentin Boda
Data	08.04.2021
Semnatura	Semnat electronic



N  
**PLAN CADASTRAL**  
**UAT: CORNU**  
**JUDEȚUL PRAHOVA**  
 Sector Cadastral:  
 32, 31, 30, 29, 0, 1  
 Scara 1:1000  
**PLANȘA 20**


**LEGENDĂ**


- Limită UAT —
- Limită intravilan —
- Limită sector cadastral —
- Limită imobil
- Limită construcții
- Număr sector cadastral **10**
- Număr identificator imobil 2555
- Număr poștal 15

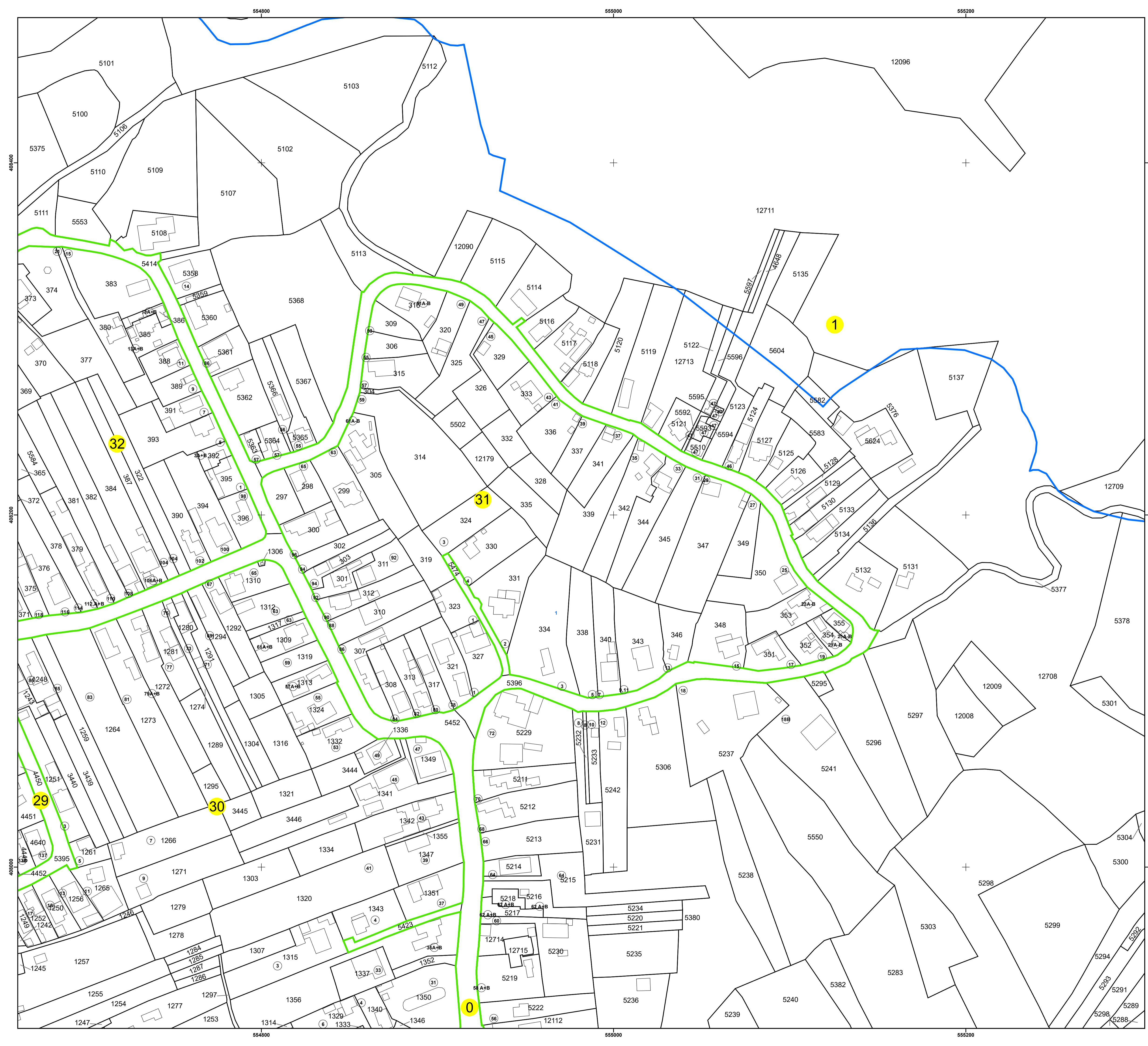


Sistem de proiecție: STEREO 70

Copie spre publicare

	<b>AGENȚIA NAȚIONALĂ DE CADASTRU ȘI PUBLICITARE IMOBILIARĂ</b>
Scara 1:1000	"SERVICII DE ÎNREGISTRARE SISTEMATICĂ ÎN SISTEMUL INTEGRAT DE CADASTRU ȘI CARTE FUNCIARĂ A IMOBILELOR DIN UAT CORNU JUDEȚUL PRAHOVA"
Data 08.04.2021	


	<b>GENERAL SURVEY CORPORATION S.R.L.</b>
Manager proiect	Florentin Boda
Data	08.04.2021
Semnatura	Semnat electronic



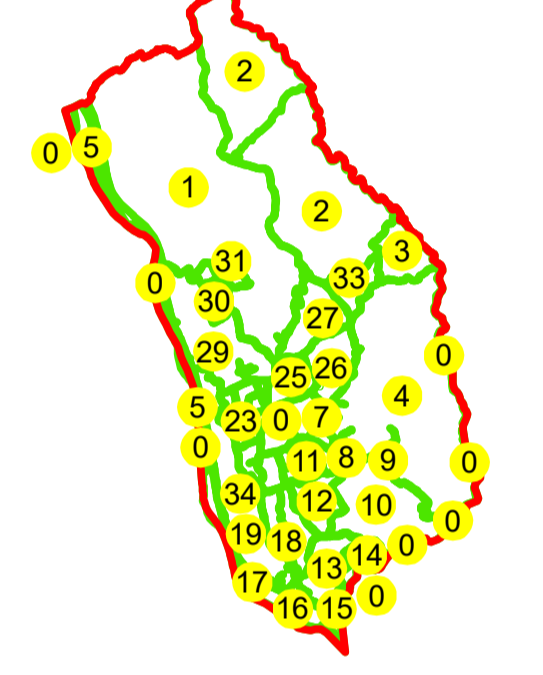
N  
 **PLAN CADASTRAL**  
**UAT: CORNU**  
**JUDEȚUL PRAHOVA**

Sector Cadastral:  
 2, 0, 1, 33, 27  
 Scara 1:1000  
 PLANȘA 21

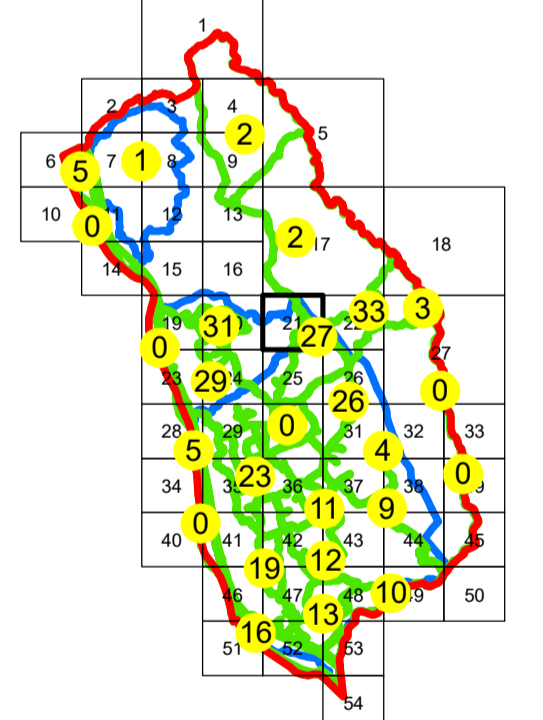
**LEGENDĂ**

- Limită UAT —
- Limită intravilan —
- Limită sector cadastral —
- Limită imobil
- Limită construcții 
- Număr sector cadastral 10
- Număr identificator imobil 2555
- Număr poștal 15

**SCHIȚA DISPUNERII SECTOARELOR CADASTRALE**





**SCHIȚA DISPUNERII PLANȘELOR**

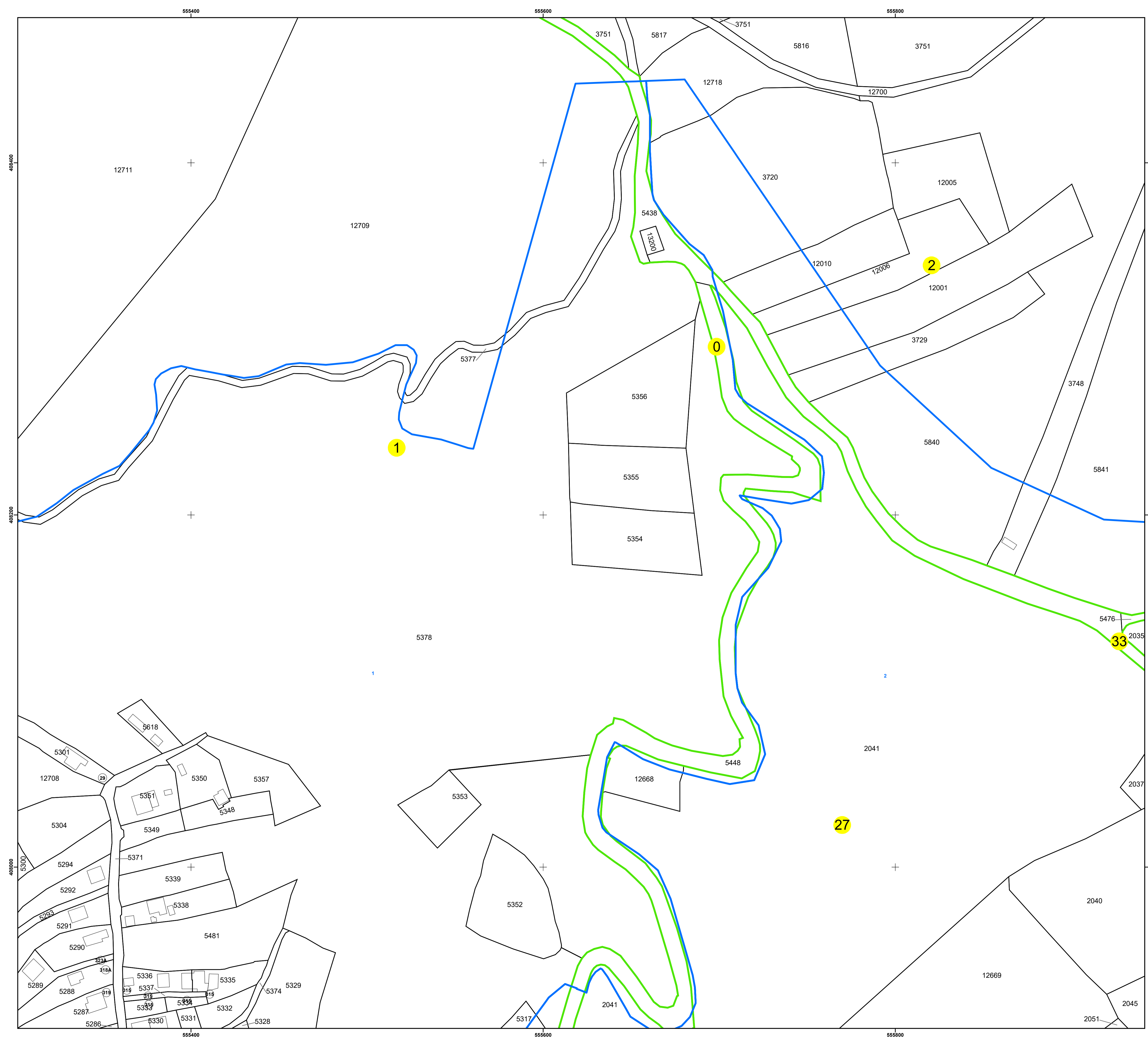


Sistem de proiecție: STEREO 70

Copie spre publicare

 <b>AGENZIA NAȚIONALĂ DE CADASTRU ȘI PUBLICITARE IMOBILIARĂ</b>	
Scara 1:1000	"SERVICII DE ÎNREGISTRARE SISTEMATICĂ ÎN SISTEMUL INTEGRAT DE CADASTRU ȘI CARTE FUNCİARĂ A IMOBILELOR DIN UAT CORNU JUDEȚUL PRAHOVA"
Data 08.04.2021	

 <b>GENERAL SURVEY CORPORATION S.R.L.</b>	
Manager proiect	Florentin Boda
Data	08.04.2021
Semnatura	Semnat electronic

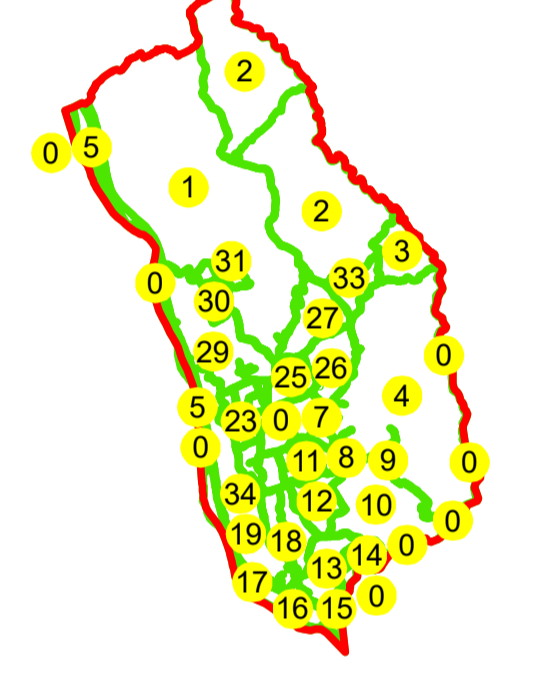


N  
**PLAN CADASTRAL**  
**UAT: CORNU**  
**JUDEȚUL PRAHOVA**  
Sector Cadastral:  
2, 3, 0, 33, 27, 4  
Scara 1:1000  
**PLANȘA 22**

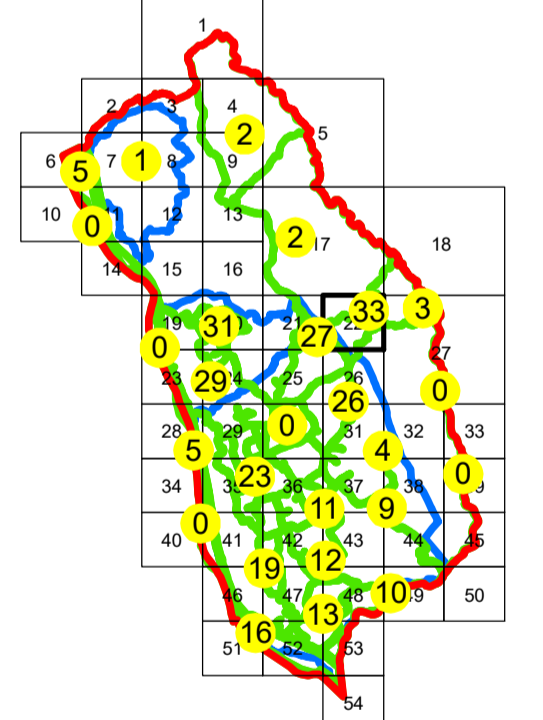
**LEGENDĂ**

- Limită UAT —
- Limită intravilan —
- Limită sector cadastral —
- Limită imobil
- Limită construcții
- Număr sector cadastral 10
- Număr identificator imobil 2555
- Număr poștal 15

SCHIȚA DISPUNERII SECTOARELOR CADASTRALE



SCHIȚA DISPUNERII PLANȘELOR

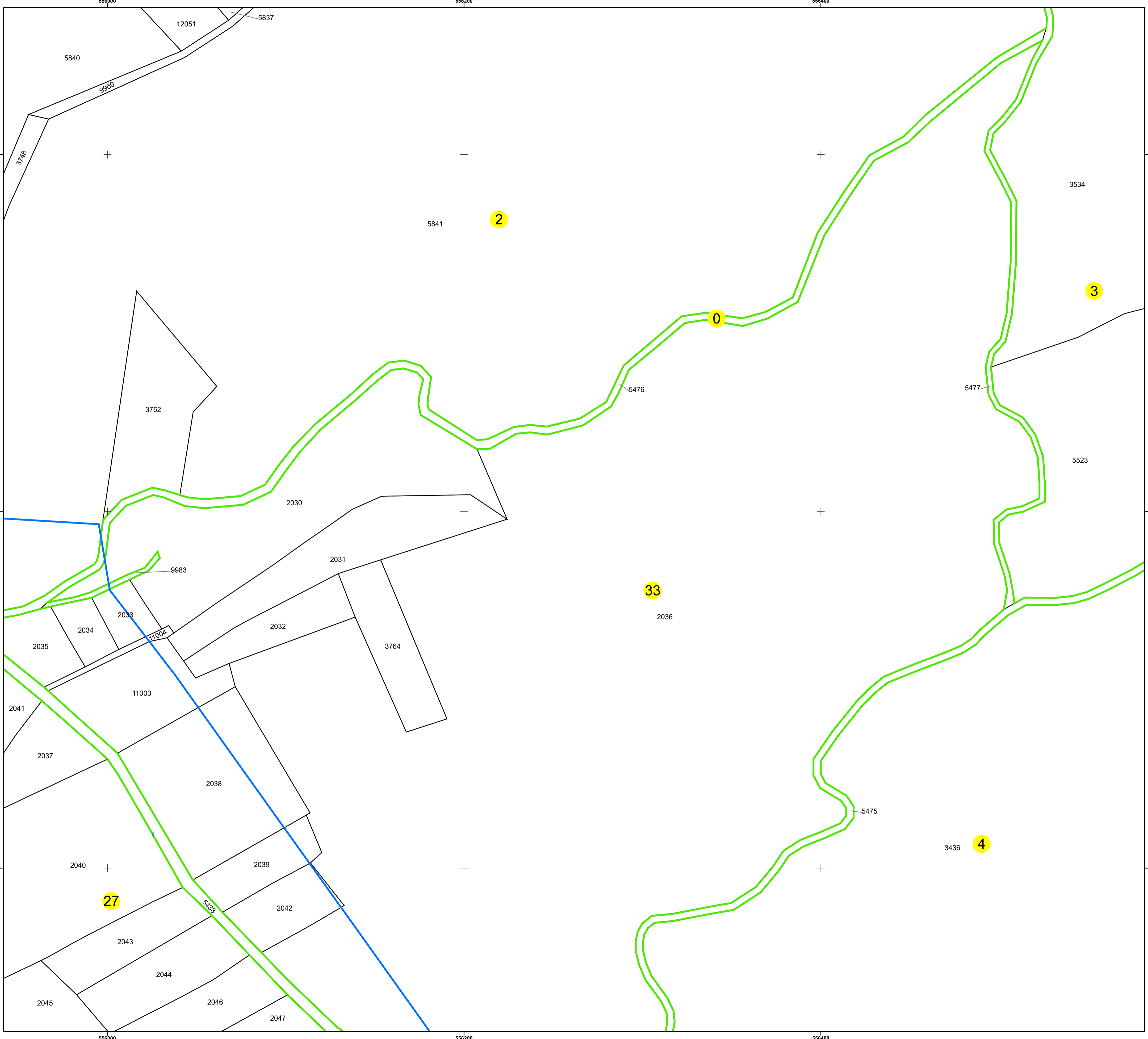


Sistem de proiecție: STEREO 70

Copie spre publicare

<b>AGENZIA NAȚIONALĂ DE CADASTRU ȘI PUBLICITARE IMOBILIARĂ</b>	
Scara 1:1000	"SERVICII DE ÎNREGISTRARE SISTEMATICĂ ÎN SISTEMUL INTEGRAT DE CADASTRU ȘI CARTE FUNCİARĂ A IMOBILELOR DIN UAT CORNU JUDEȚUL PRAHOVA"
Data 08.04.2021	

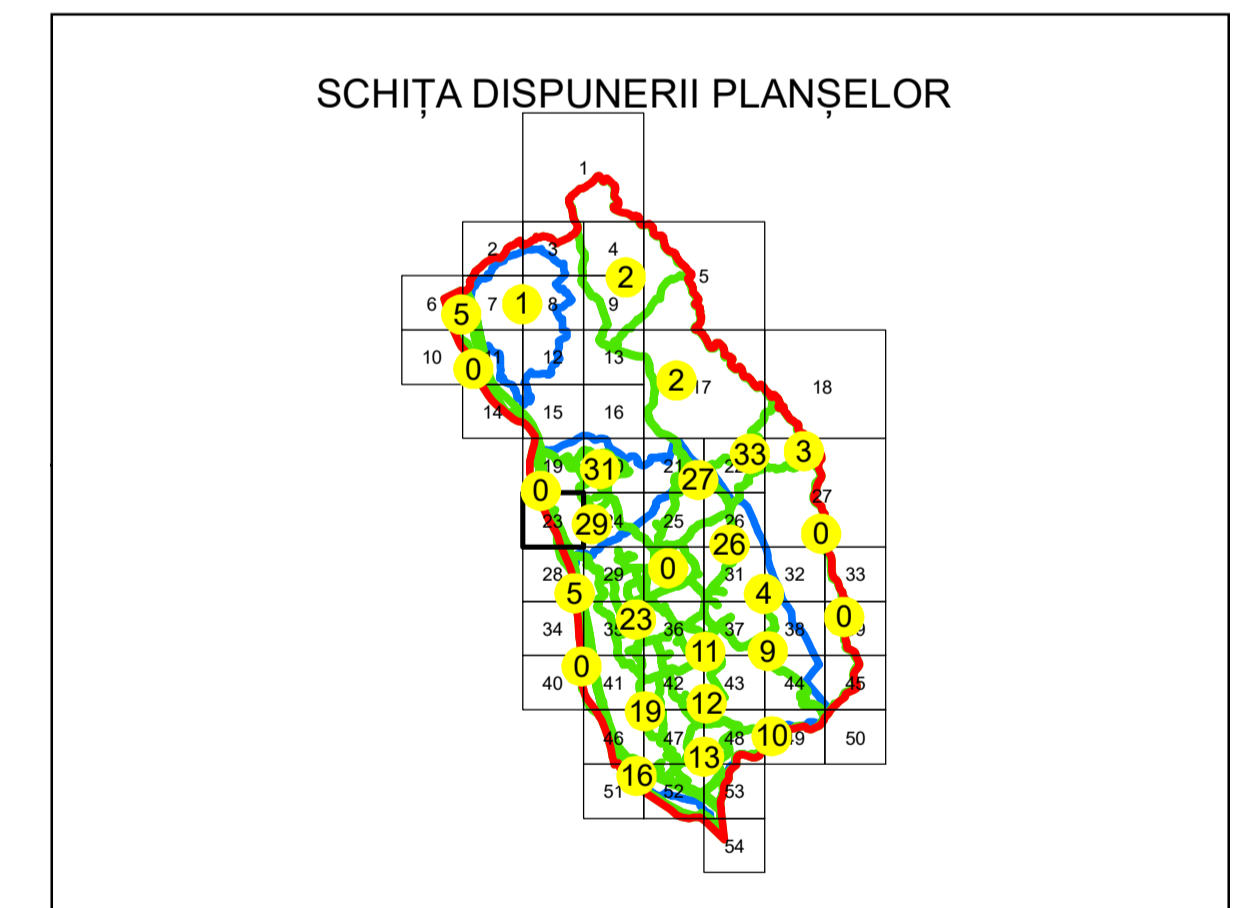
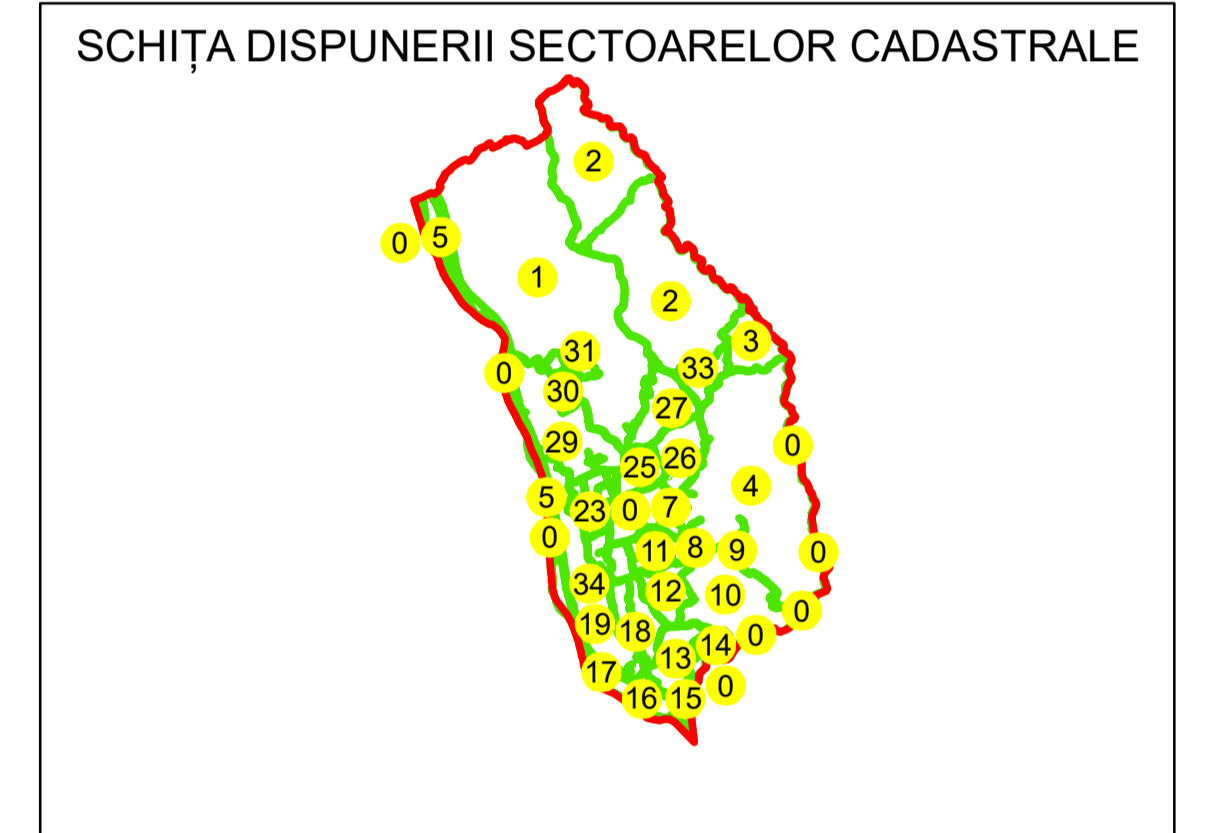
<b>GENERAL SURVEY CORPORATION S.R.L.</b>	
Manager proiect	Florentin Boda
Data	08.04.2021
Semnatura	Semnat electronic



N  
**PLAN CADASTRAL**  
**UAT: CORNU**  
**JUDEȚUL PRAHOVA**  
Sector Cadastral:  
30, 29, 0, 0, 5  
Scara 1:1000  
**PLANȘA 23**


**LEGENDĂ**


- Limită UAT —
- Limită intravilan —
- Limită sector cadastral —
- Limită imobil
- Limită construcții
- Număr sector cadastral 10
- Număr identificator imobil 2555
- Număr poștal 15



Sistem de proiecție: STEREO 70

Copie spre publicare

 <b>AGENȚIA NAȚIONALĂ DE CADASTRU ȘI PUBLICITARE IMOBILIARĂ</b>	
Scara 1:1000	<b>"SERVICII DE ÎNREGISTRARE SISTEMATICĂ ÎN SISTEMUL INTEGRAT DE CADASTRU ȘI CARTE FUNCİARĂ A IMOBILELOR DIN UAT CORNU JUDEȚUL PRAHOVA"</b>
Data 08.04.2021	

 <b>GENERAL SURVEY CORPORATION S.R.L.</b>	
Manager proiect	Florentin Boda
Data	08.04.2021
Semnatura	Semnat electronic



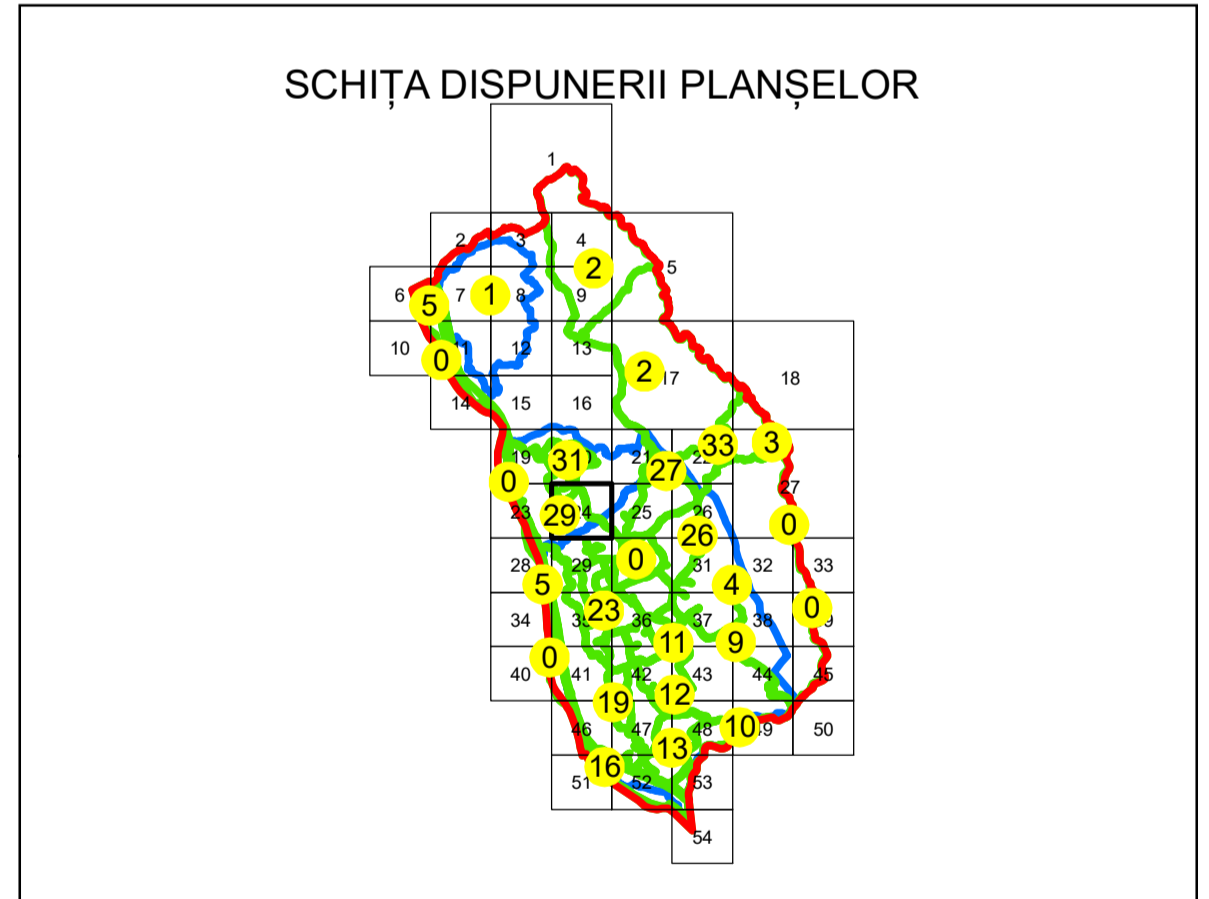
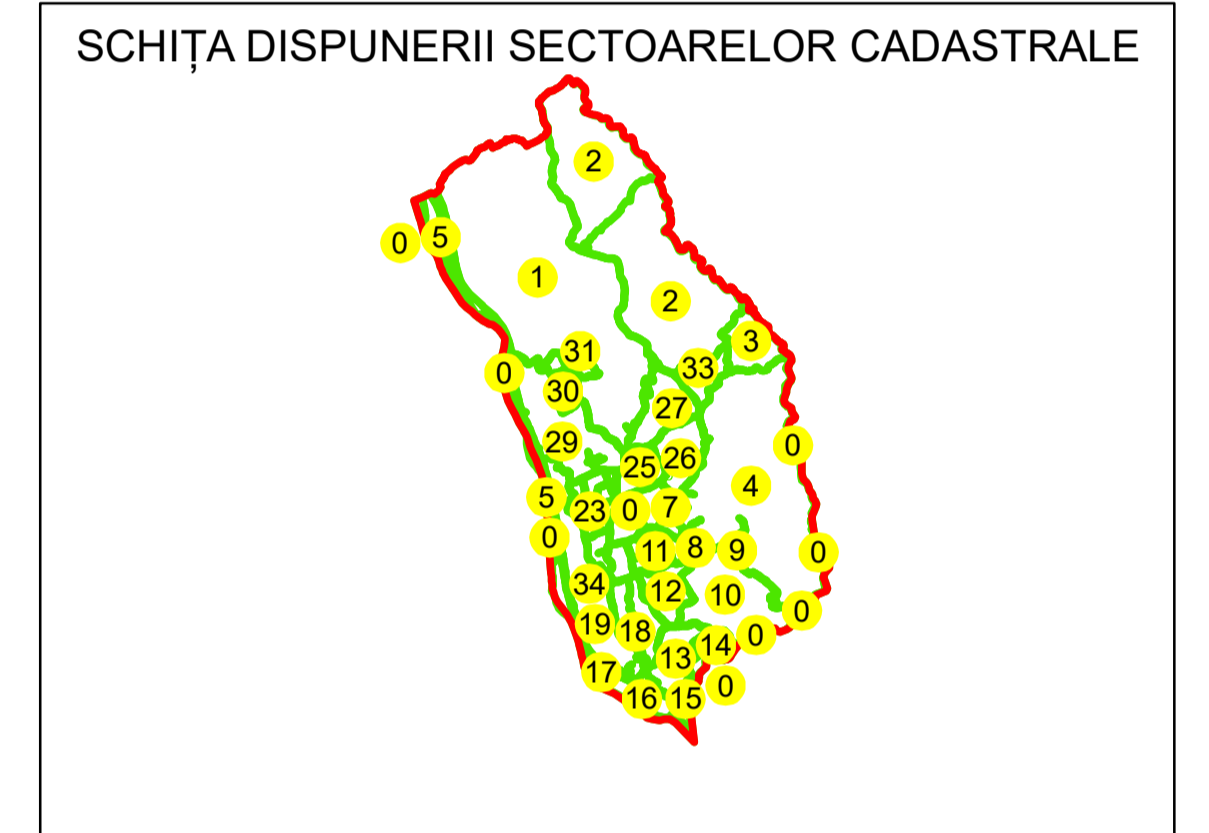
U.A.T. BREAZA

N  
**PLAN CADASTRAL**  
**UAT: CORNU**  
**JUDEȚUL PRAHOVA**

Sector Cadastral:  
 30, 29, 0, 1  
 Scara 1:1000  
**PLANȘA 24**

**LEGENDĂ**

- Limită UAT —
- Limită intravilan —
- Limită sector cadastral —
- Limită imobil
- Limită construcții
- Număr sector cadastral **10**
- Număr identificator imobil 2555
- Număr poștal 15

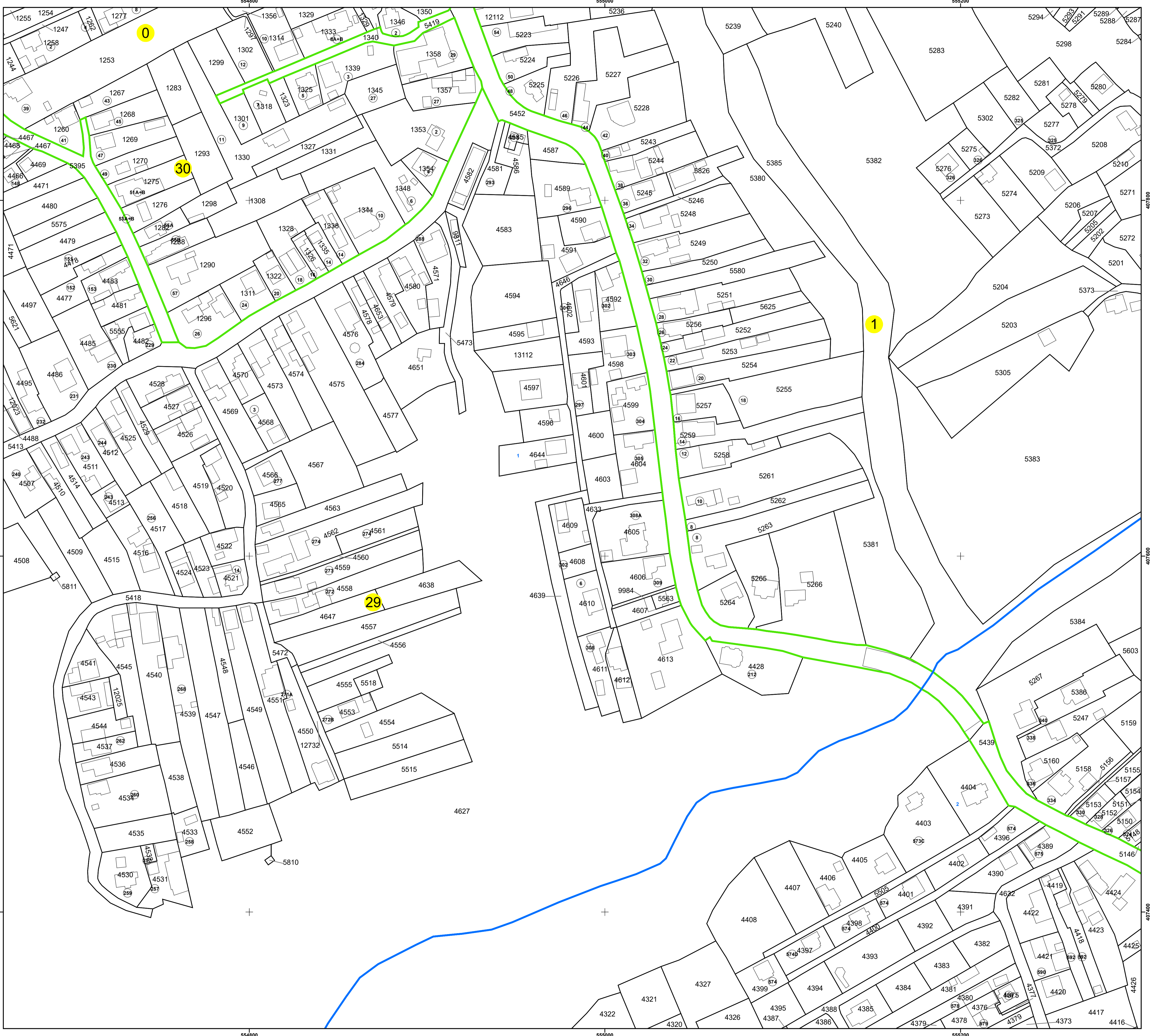


Sistem de proiecție: STEREO 70

Copie spre publicare

<b>AGENCIA NAȚIONALĂ DE CADASTRU ȘI PUBLICITARE IMOBILIARĂ</b>	
Scara 1:1000	<b>"SERVICII DE ÎNREGISTRARE SISTEMATICĂ ÎN SISTEMUL INTEGRAT DE CADASTRU ȘI CARTE FUNCIARĂ A IMOBILELOR DIN UAT CORNU JUDEȚUL PRAHOVA"</b>
Data 08.04.2021	

<b>GENERAL SURVEY CORPORATION S.R.L.</b>	
Manager proiect Florentin Boda	
Data 08.04.2021	
Semnatura	Semnat electronic

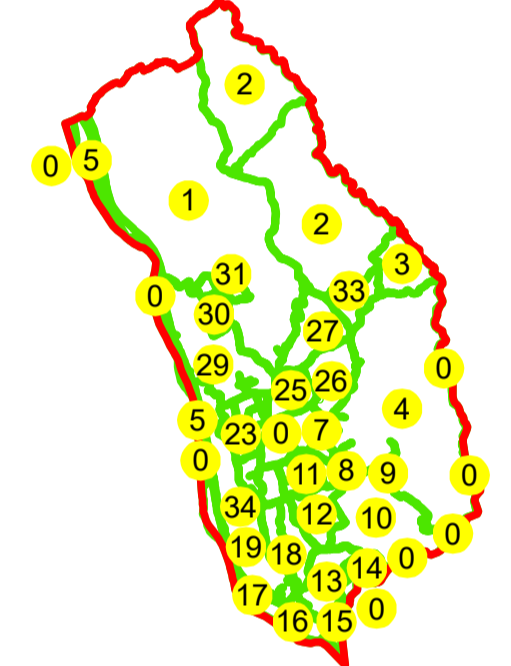


N  
**PLAN CADASTRAL**  
**UAT: CORNU**  
**JUDEȚUL PRAHOVA**  
 Sector Cadastral:  
 28, 26, 29, 0, 1, 27  
 Scara 1:1000  
**PLANȘA 25**

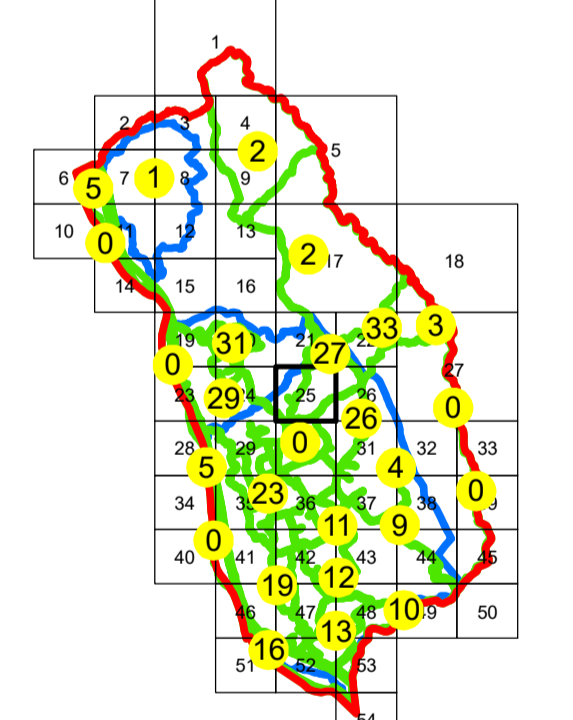
**LEGENDĂ**

- Limită UAT —
- Limită intravilan —
- Limită sector cadastral —
- Limită imobil
- Limită construcții
- Număr sector cadastral **10**
- Număr identificator imobil 2555
- Număr poștal 15

SCHIȚA DISPUNERII SECTOARELOR CADASTRALE

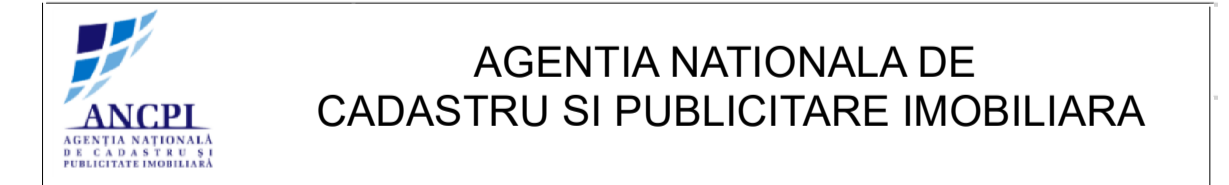


SCHIȚA DISPUNERII PLANȘELOR



Sistem de proiecție: STEREO 70

Copie spre publicare



AGENȚIA NAȚIONALĂ DE  
 CADASTRU ȘI PUBLICITARE IMOBILIARĂ

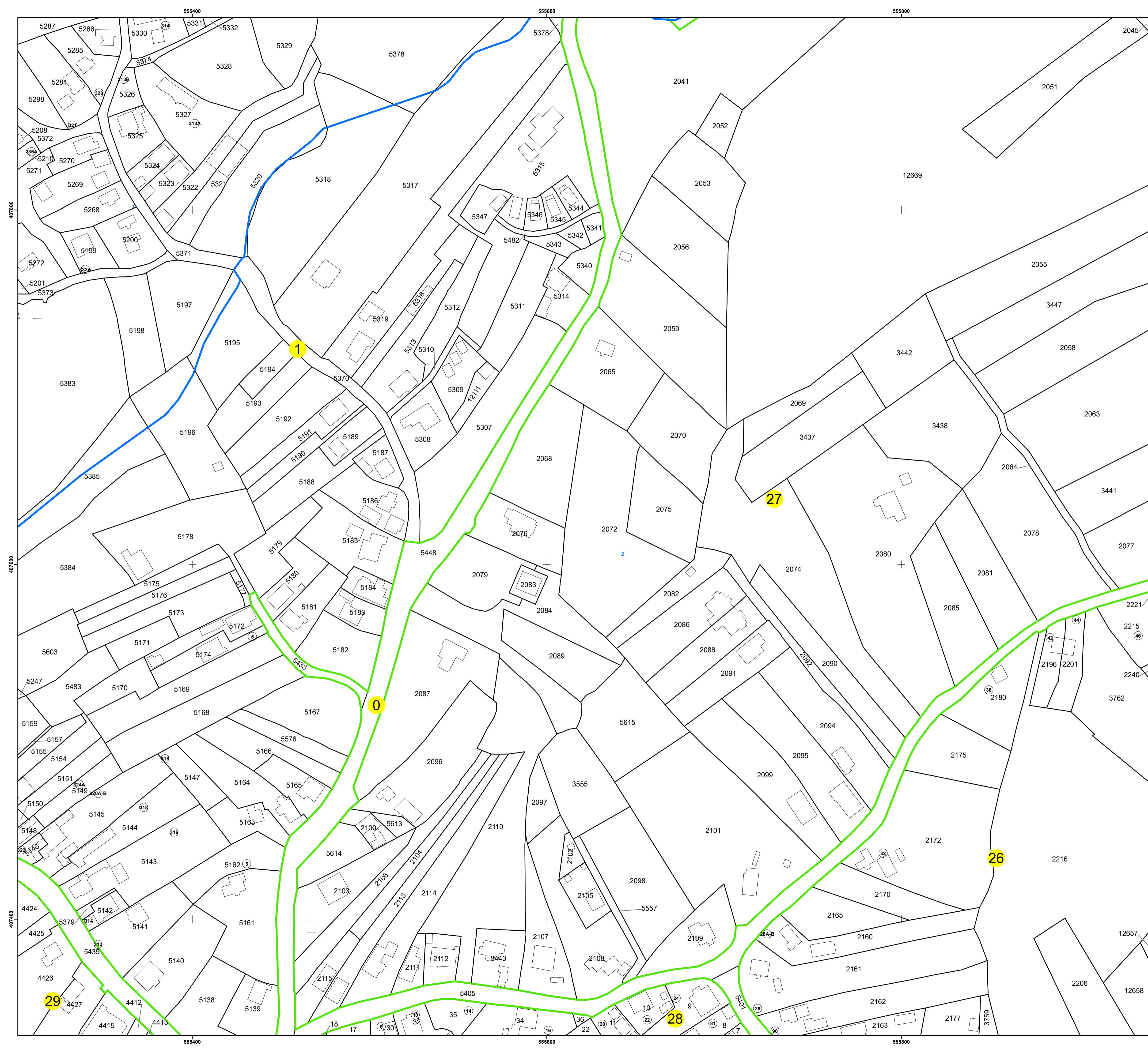
Scara  
 1:1000

"SERVICII DE ÎNREGISTRARE  
 SISTEMATICĂ ÎN SISTEMUL  
 INTEGRAT DE CADASTRU  
 ȘI CARTE FUNCIARĂ A  
 IMOBILELOR DIN UAT  
 CORNU JUDEȚUL PRAHOVA"

Data  
 08.04.2021



Manager proiect	Florentin Boda
Data	08.04.2021
Semnatura	Semnat electronic

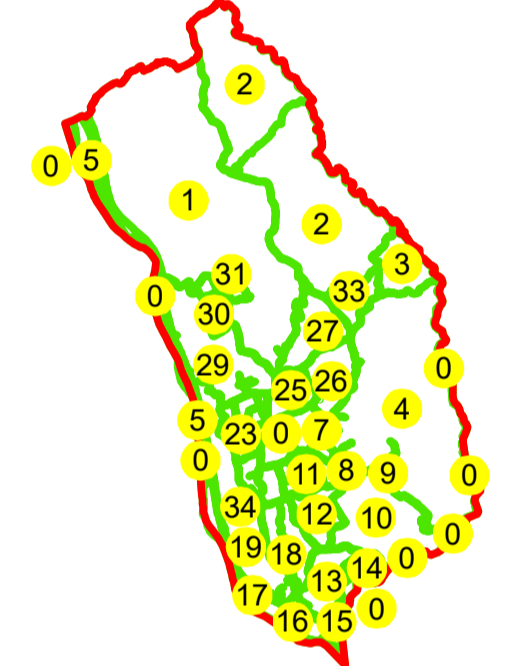


N  
**PLAN CADASTRAL**  
**UAT: CORNU**  
**JUDEȚUL PRAHOVA**  
Sector Cadastral:  
26, 0, 33, 27, 4  
Scara 1:1000  
**PLANȘA 26**

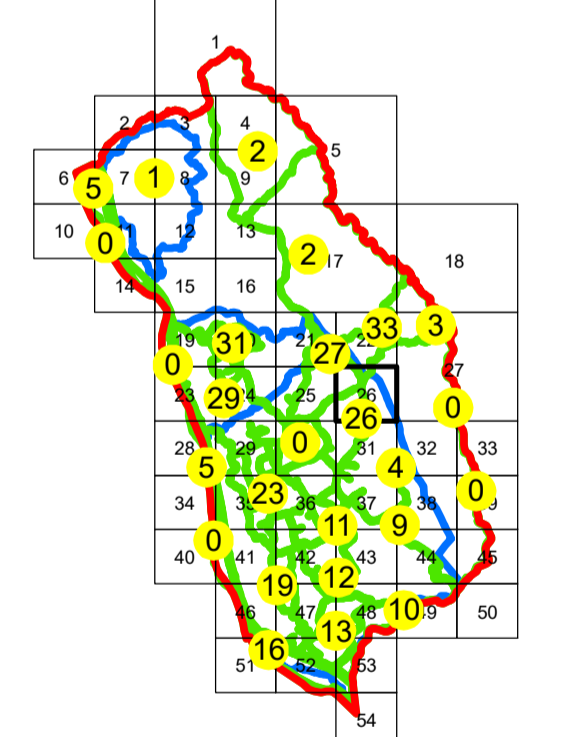
**LEGENDĂ**

- Limită UAT —
- Limită intravilan —
- Limită sector cadastral —
- Limită imobil —
- Limită construcții —
- Număr sector cadastral 10
- Număr identificator imobil 2555
- Număr poștal 15

**SCHIȚA DISPUNERII SECTOARELOR CADASTRALE**



**SCHIȚA DISPUNERII PLANȘELOR**



Sistem de proiecție: STEREO 70

Copie spre publicare

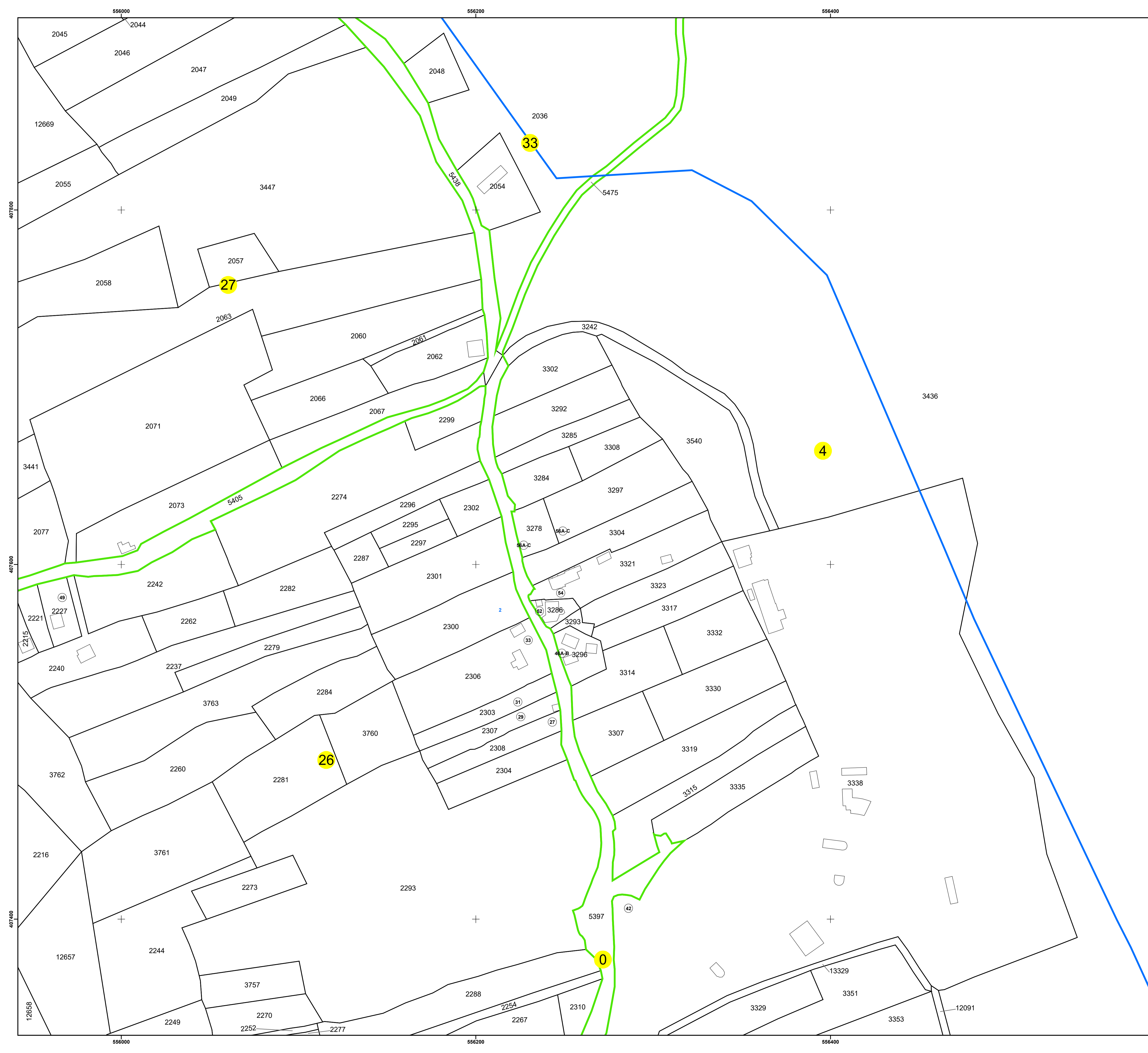


AGENTIA NATIONALA DE  
**CADASTRU SI PUBLICITARE IMOBILIARA**

Scara 1:1000	" SERVICII DE ÎNREGISTRARE SISTEMATICĂ ÎN SISTEMUL INTEGRAT DE CADASTRU SI CARTE FUNCİARĂ A IMOBILELOR DIN UAT CORNU JUDEȚUL PRAHOVA"
Data 08.04.2021	



Manager proiect	Florentin Boda
Data	08.04.2021
Semnatura	Semnat electronic

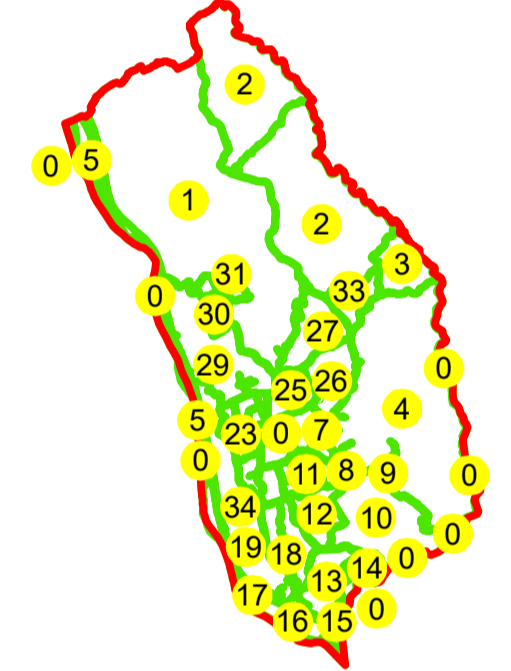


N  
**PLAN CADASTRAL**  
**UAT: CORNU**  
**JUDEȚUL PRAHOVA**  
 Sector Cadastral:  
 3, 0, 0, 4  
 Scara 1:2000  
 PLANȘA 27

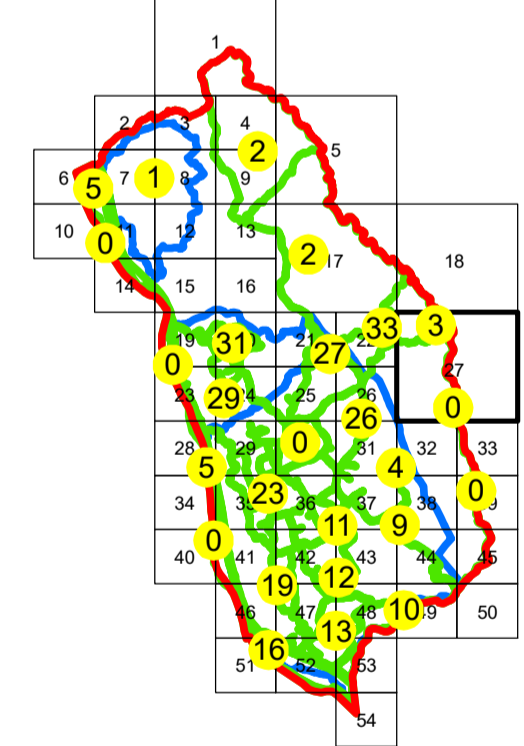
LEGENDĂ

- Limită UAT —
- Limită intravilan —
- Limită sector cadastral —
- Limită imobil
- Limită construcții
- Număr sector cadastral 10
- Număr identificator imobil 2555
- Număr poștal 15

SCHIȚA DISPUNERII SECTOARELOR CADASTRALE




SCHIȚA DISPUNERII PLANȘELOR




Sistem de proiecție: STEREO 70

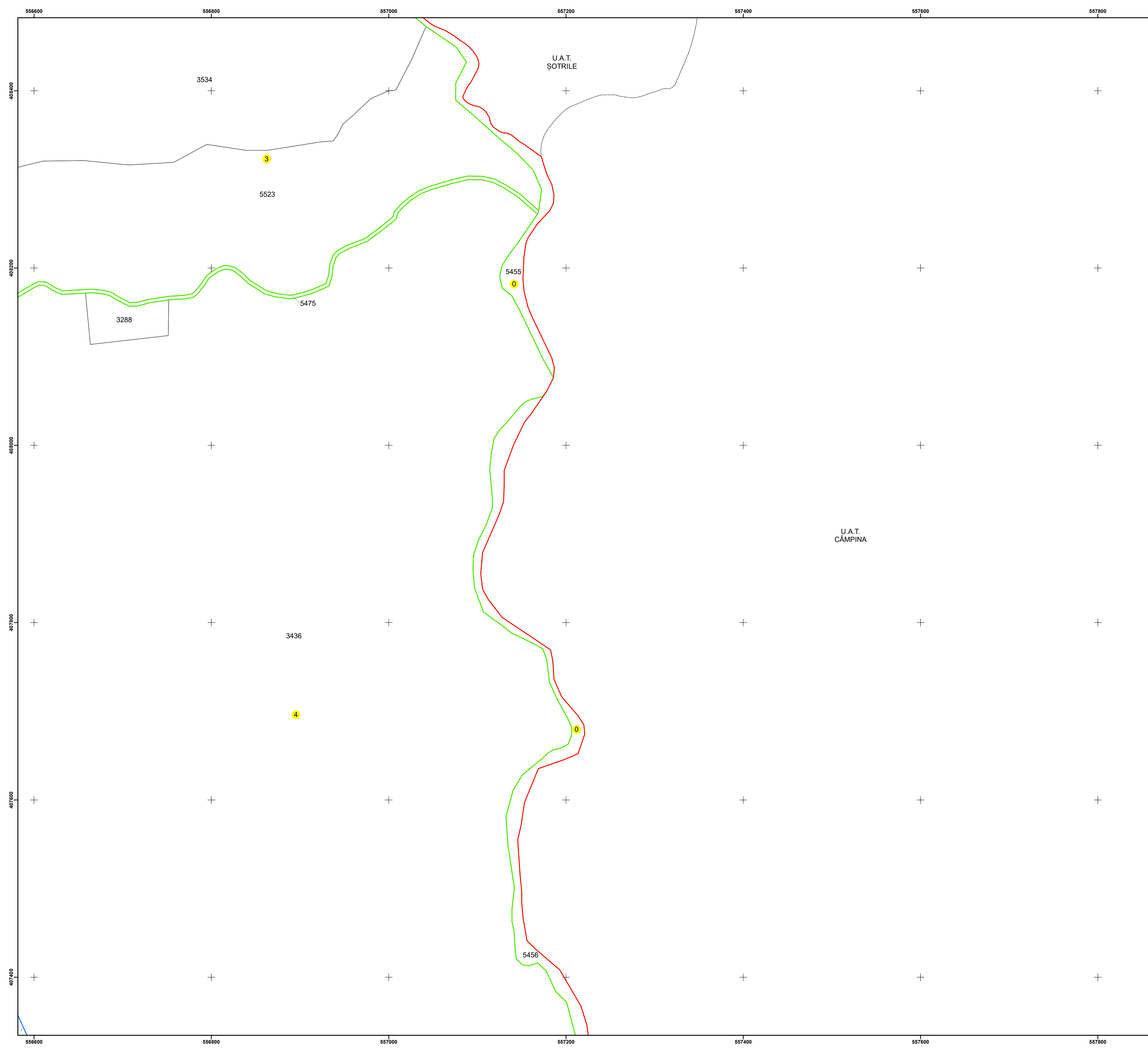
Copie spre publicare

 **AGENȚIA NAȚIONALĂ DE CADASTRU ȘI PUBLICITARE IMOBILIARĂ**

Scara 1:2000	" SERVICII DE ÎNREGISTRARE SISTEMATICĂ ÎN SISTEMUL INTEGRAT DE CADASTRU ȘI CARTE FUNCİARĂ A IMOBILELOR DIN UAT CORNU JUDEȚUL PRAHOVA"
Data 08.04.2021	

 **GENERAL SURVEY CORPORATION S.R.L.**

Manager proiect	Florentin Boda
Data	08.04.2021
Semnatura	Semnat electronic

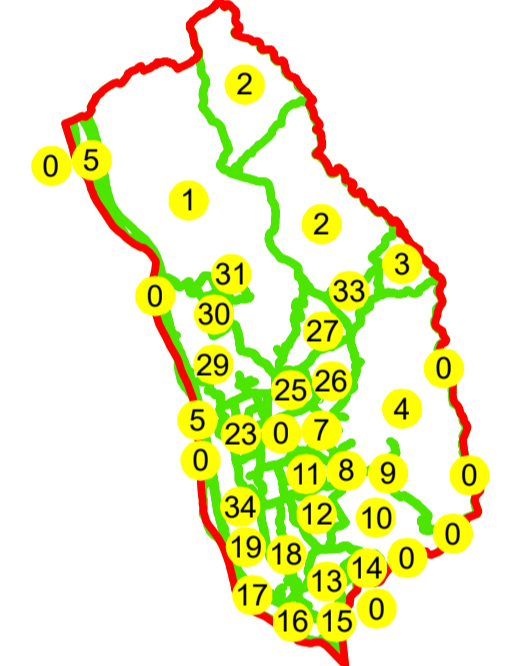


N  
**PLAN CADASTRAL**  
**UAT: CORNU**  
**JUDEȚUL PRAHOVA**  
Sector Cadastral:  
29, 0, 0, 34, 5  
Scara 1:1000  
**PLANȘA 28**

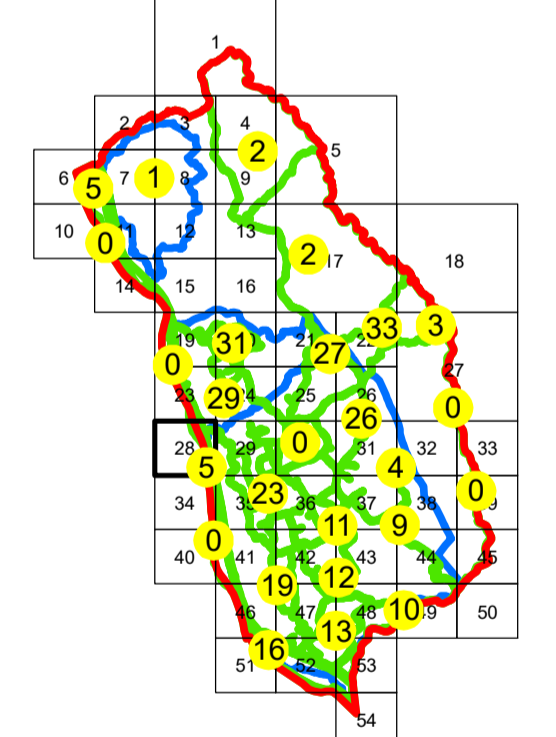
**LEGENDĂ**

- Limită UAT —
- Limită intravilan —
- Limită sector cadastral —
- Limită imobil
- Limită construcții
- Număr sector cadastral **10**
- Număr identificator imobil 2555
- Număr poștal 15

**SCHIȚA DISPUNERII SECTOARELOR CADASTRALE**



**SCHIȚA DISPUNERII PLANȘELOR**




Sistem de proiecție: STEREO 70

Copie spre publicare



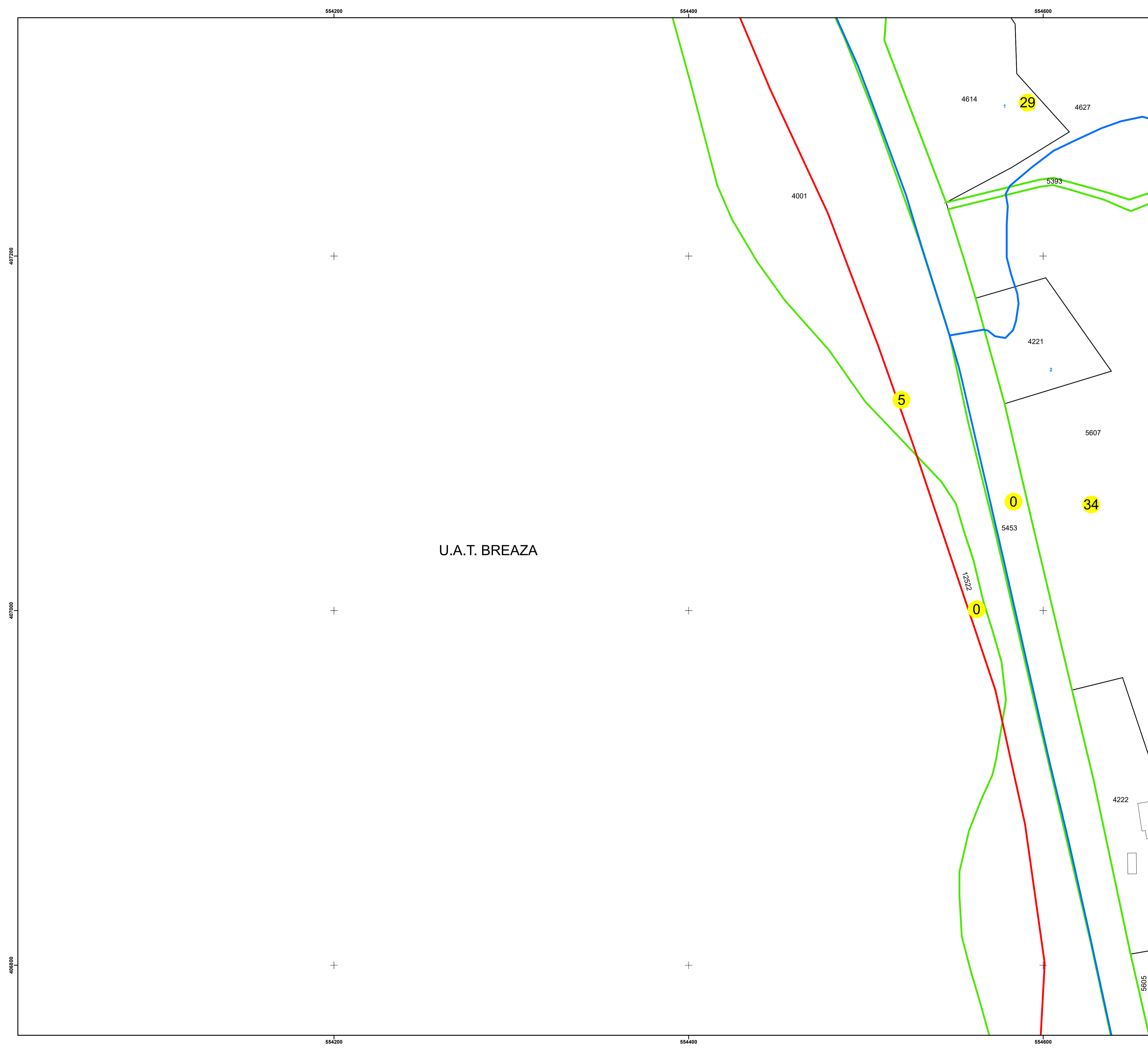
**AGENȚIA NAȚIONALĂ DE  
CADASTRU ȘI PUBLICITARE IMOBILIARĂ**

Scara 1:1000	" SERVICII DE ÎNREGISTRARE SISTEMATICĂ ÎN SISTEMUL INTEGRAT DE CADASTRU ȘI CARTE FUNCİARĂ A IMOBILELOR DIN UAT CORNU JUDEȚUL PRAHOVA"
Data 08.04.2021	



Manager proiect	Florentin Boda
Data	08.04.2021
Semnatura	Semnat electronic

U.A.T. BREAZA

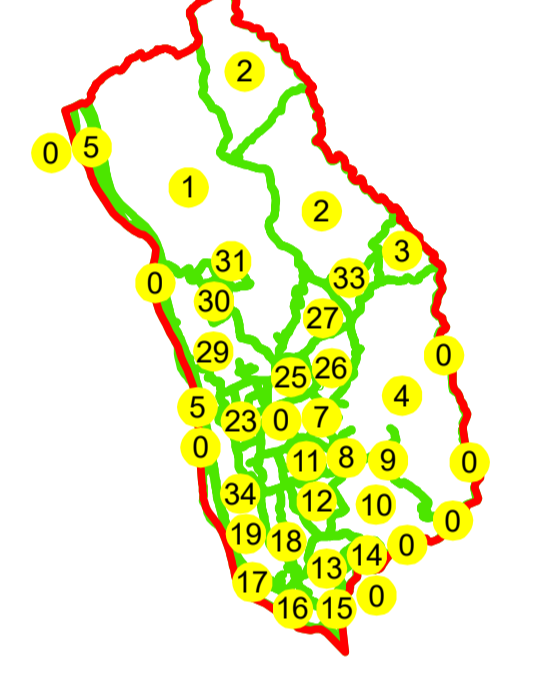


N  
**PLAN CADASTRAL**  
**UAT: CORNU**  
**JUDEȚUL PRAHOVA**  
 Sector Cadastral:  
 22, 23, 24, 29, 0, 34  
 Scara 1:1000  
**PLANȘA 29**

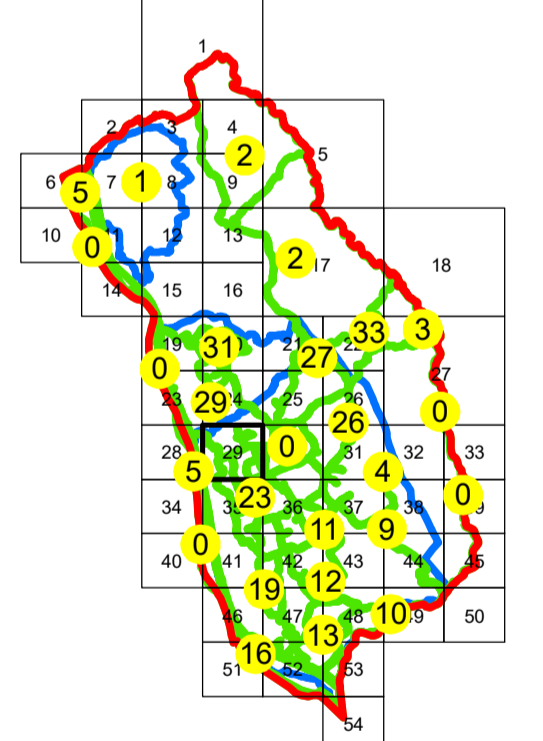
**LEGENDĂ**

- Limită UAT —
- Limită intravilan —
- Limită sector cadastral —
- Limită imobil
- Limită construcții
- Număr sector cadastral **10**
- Număr identificator imobil 2555
- Număr poștal 15

**SCHIȚA DISPUNERII SECTOARELOR CADASTRALE**



**SCHIȚA DISPUNERII PLANȘELOR**



Sistem de proiecție: STEREO 70

Copie spre publicare

<b>AGENȚIA NAȚIONALĂ DE CADASTRU ȘI PUBLICITARE IMOBILIARĂ</b>	
Scara 1:1000	<b>"SERVICII DE ÎNREGISTRARE SISTEMATICĂ ÎN SISTEMUL INTEGRAT DE CADASTRU ȘI CARTE FUNCIARĂ A IMOBILELOR DIN UAT CORNU JUDEȚUL PRAHOVA"</b>
Data 08.04.2021	

<b>GENERAL SURVEY CORPORATION S.R.L.</b>	
Manager proiect	Florentin Boda
Data	08.04.2021
Semnatura	Semnat electronic

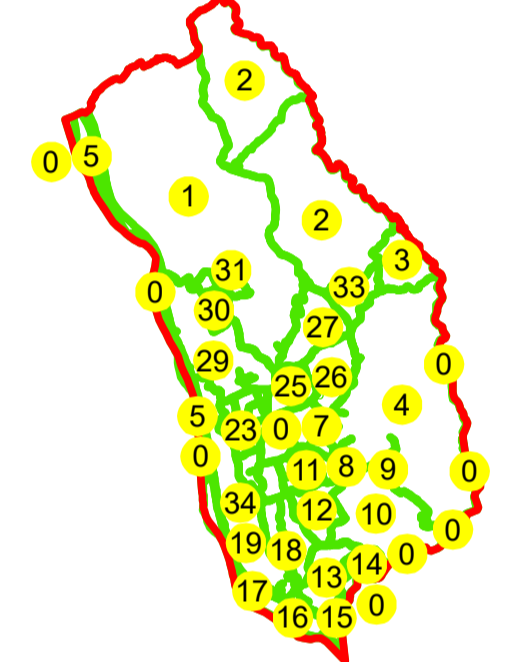


N  
**PLAN CADASTRAL**  
**UAT: CORNU**  
**JUDEȚUL PRAHOVA**  
Sector Cadastral:  
7, 25, 6, 28, 23, 24, 26, 29, 0, 1  
Scara 1:1000  
**PLANȘA 30**

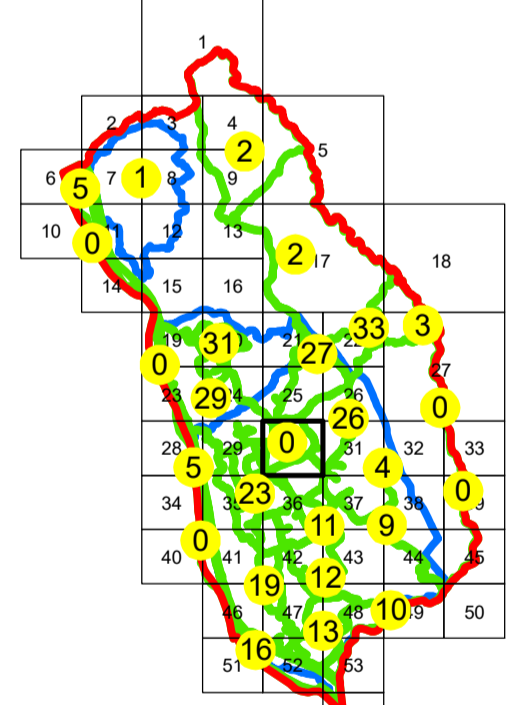
**LEGENDĂ**

- Limită UAT —
- Limită intravilan —
- Limită sector cadastral —
- Limită imobil
- Limită construcții
- Număr sector cadastral **10**
- Număr identificator imobil 2555
- Număr poștal 15

**SCHIȚA DISPUNERII SECTOARELOR CADASTRALE**



**SCHIȚA DISPUNERII PLANȘELOR**



Sistem de proiecție: STEREO 70

Copie spre publicare



**AGENȚIA NAȚIONALĂ DE CADASTRU ȘI PUBLICITARE IMOBILIARĂ**

Scara  
1:1000

**"SERVICII DE ÎNREGISTRARE SISTEMATICĂ ÎN SISTEMUL INTEGRAT DE CADASTRU ȘI CARTE FUNCIARĂ A IMOBILELOR DIN UAT CORNU JUDEȚUL PRAHOVA"**

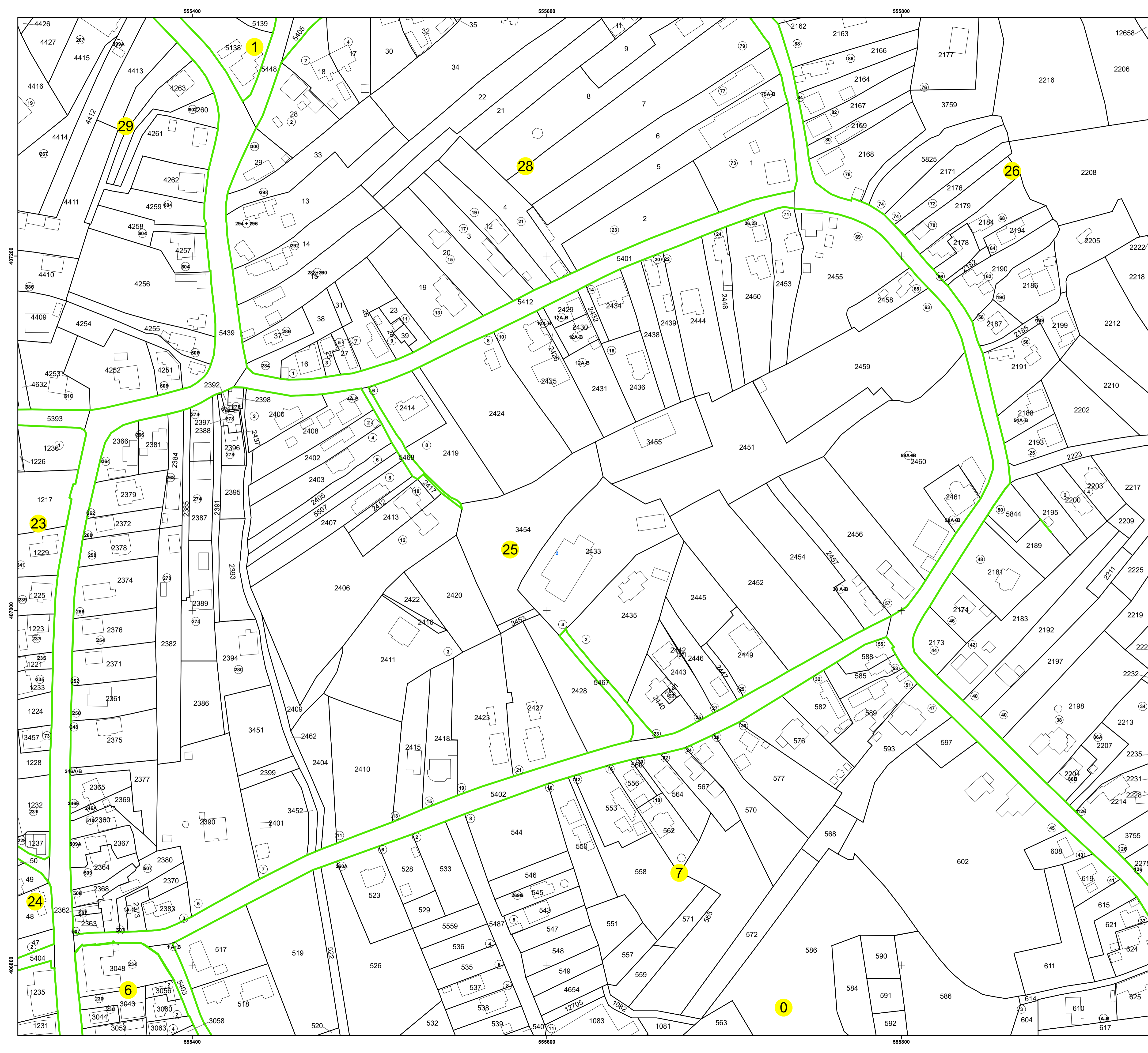
Data  
08.04.2021

General Survey Corporation **GENERAL SURVEY CORPORATION S.R.L.**

Manager proiect Florentin Boda

Data 08.04.2021

Semnatura Semnat electronic

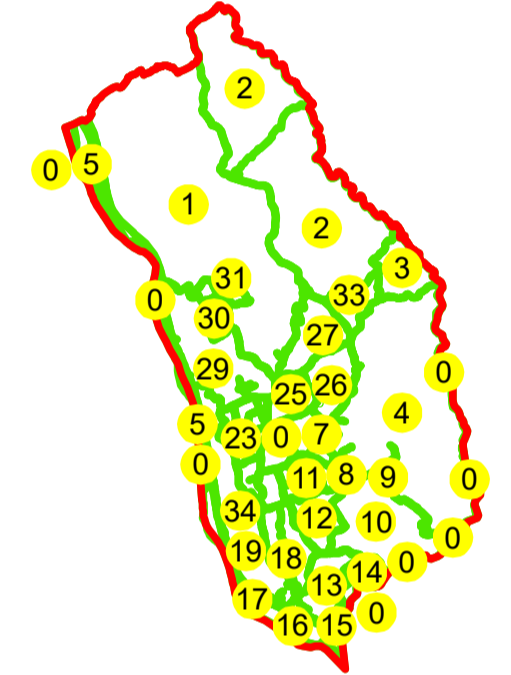


N  
**PLAN CADASTRAL**  
**UAT: CORNU**  
**JUDEȚUL PRAHOVA**  
Sector Cadastral:  
7, 26, 0, 4  
Scara 1:1000  
**PLANȘA 31**

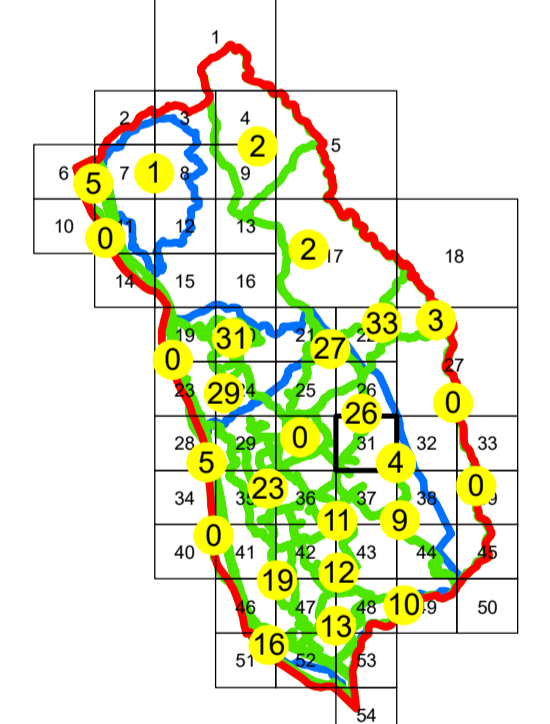
**LEGENDĂ**

- Limită UAT —
- Limită intravilan —
- Limită sector cadastral —
- Limită imobil
- Limită construcții
- Număr sector cadastral **10**
- Număr identificator imobil 2555
- Număr poștal 15

**SCHIȚA DISPUNERII SECTOARELOR CADASTRALE**




**SCHIȚA DISPUNERII PLANȘELOR**



Sistem de proiecție: STEREO 70

Copie spre publicare



**AGENTIA NATIONALA DE CADASTRU SI PUBLICITARE IMOBILIARA**

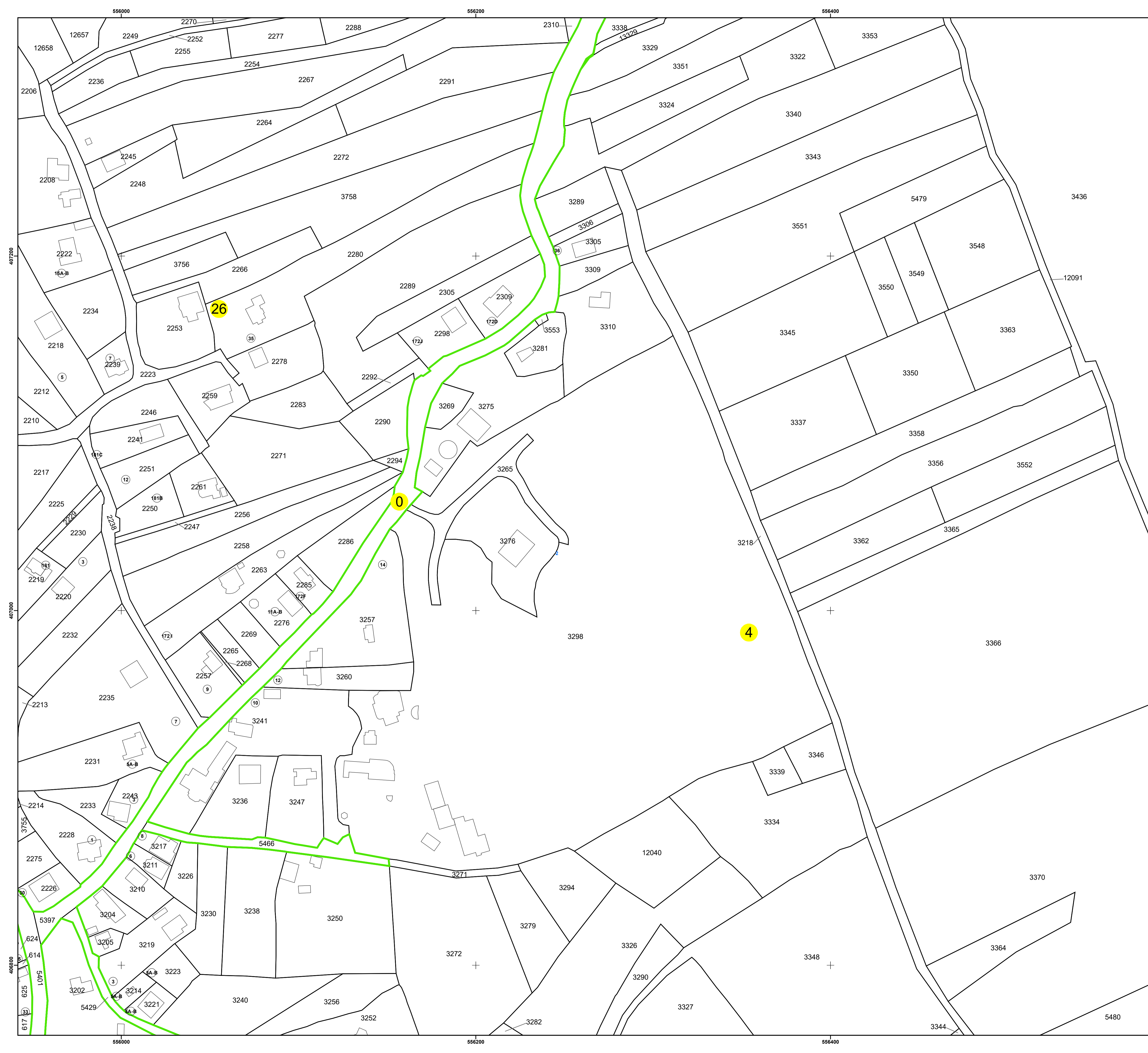
Scara  
1:1000

**"SERVICII DE ÎNREGISTRARE SISTEMATICĂ ÎN SISTEMUL INTEGRAT DE CADASTRU SI CARTE FUNCİARĂ A IMOBILELOR DIN UAT CORNU JUDEȚUL PRAHOVA"**

Data  
08.04.2021



Manager proiect	Florentin Boda
Data	08.04.2021
Semnatura	Semnat electronic

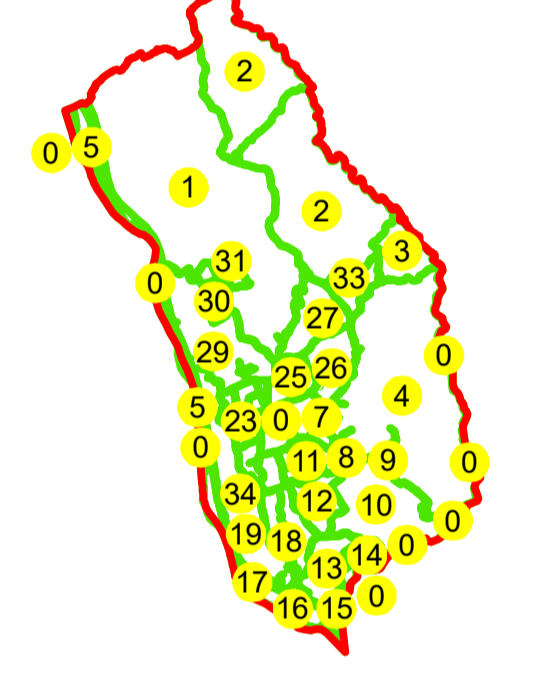


N  
**PLAN CADASTRAL**  
**UAT: CORNU**  
**JUDEȚUL PRAHOVA**  
Sector Cadastral:  
0, 4  
Scara 1:1000  
**PLANȘA 32**

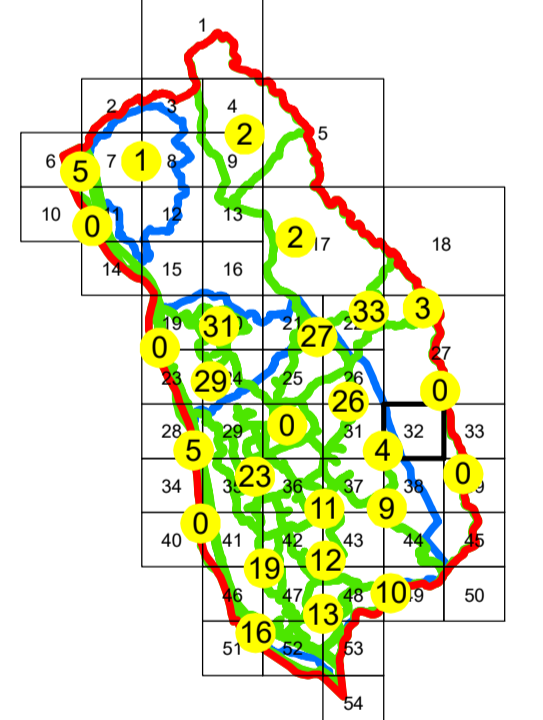
**LEGENDĂ**

- Limită UAT —
- Limită intravilan —
- Limită sector cadastral —
- Limită imobil
- Limită construcții
- Număr sector cadastral 10
- Număr identificator imobil 2555
- Număr poștal 15

SCHIȚA DISPUNERII SECTOARELOR CADASTRALE



SCHIȚA DISPUNERII PLANȘELOR

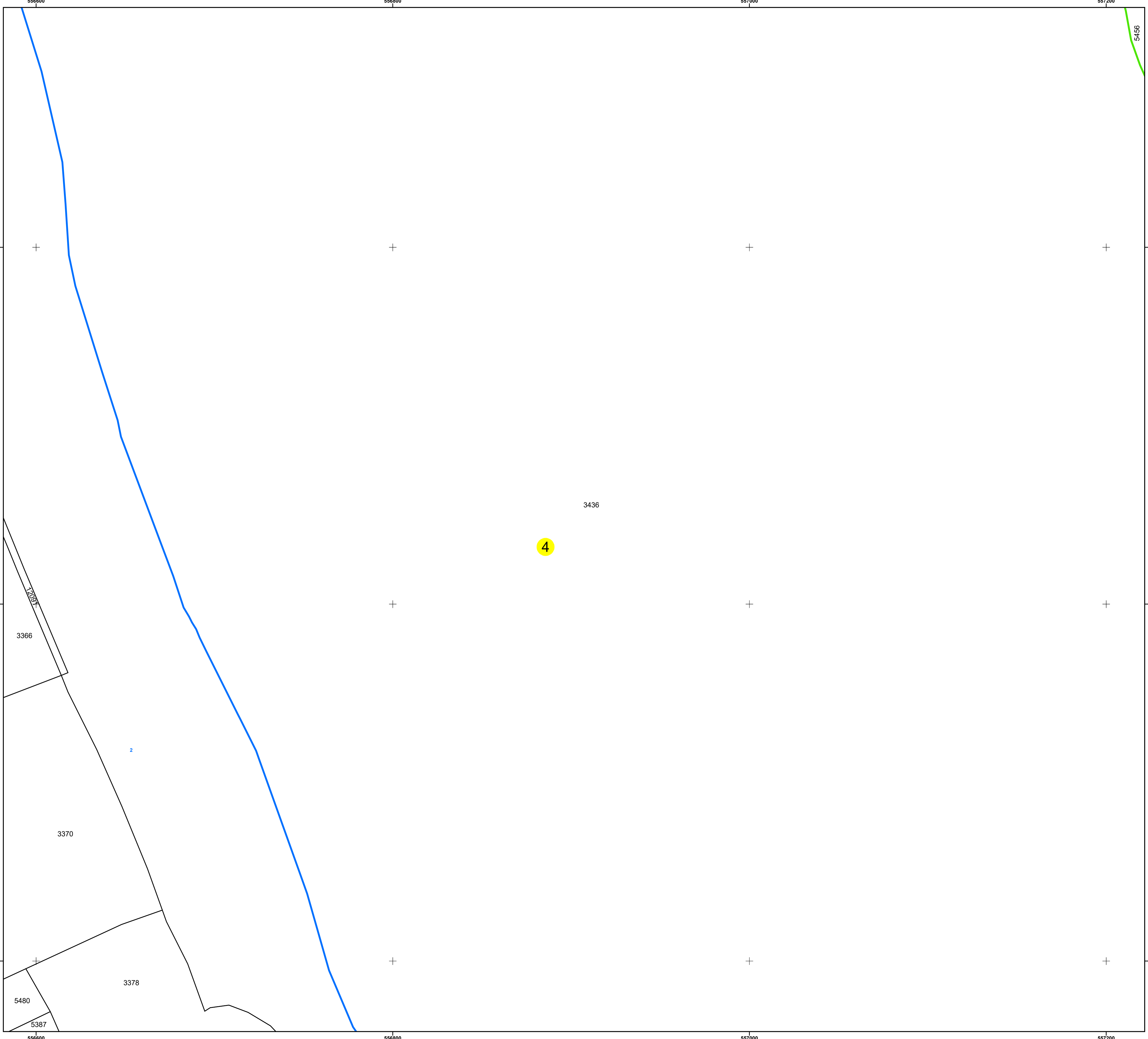



Sistem de proiecție: STEREO 70

Copie spre publicare


<b>AGENCIA NAȚIONALĂ DE CADASTRU SI PUBLICITARE IMOBILIARA</b>	
Scara 1:1000	" SERVICII DE ÎNREGISTRARE SISTEMATICĂ ÎN SISTEMUL INTEGRAT DE CADASTRU SI CARTE FUNCİARĂ A IMOBILELOR DIN UAT CORNU JUDEȚUL PRAHOVA"
Data 08.04.2021	

<b>GENERAL SURVEY CORPORATION S.R.L.</b>	
Manager proiect	Florentin Boda
Data	08.04.2021
Semnatura	Semnat electronic

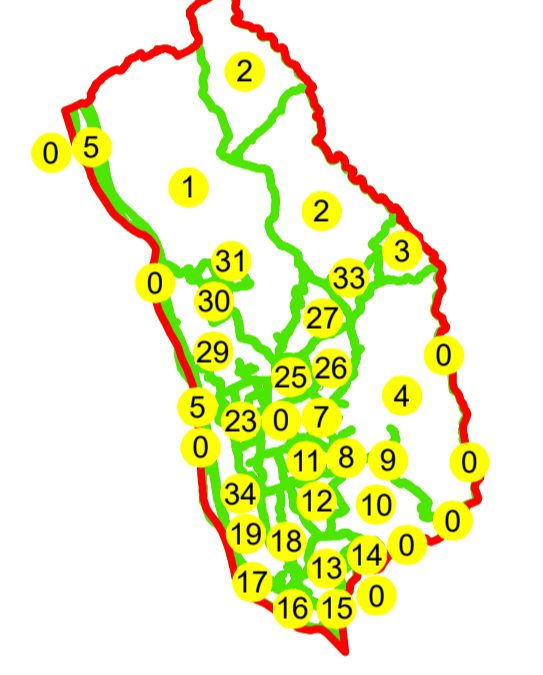


N  

**PLAN CADASTRAL**  
**UAT: CORNU**  
**JUDEȚUL PRAHOVA**  
Sector Cadastral:  
0, 0, 4  
Scara 1:1000  
**PLANȘA 33**

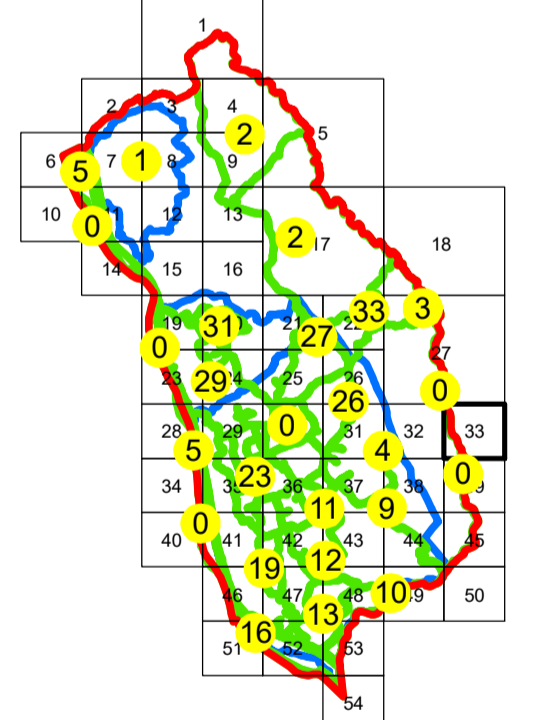
**LEGENDĂ**

- Limită UAT —
- Limită intravilan —
- Limită sector cadastral —
- Limită imobil
- Limită construcții 
- Număr sector cadastral 10
- Număr identificator imobil 2555
- Număr poștal 15

**SCHIȚA DISPUNERII SECTOARELOR CADASTRALE**





**SCHIȚA DISPUNERII PLANȘELOR**

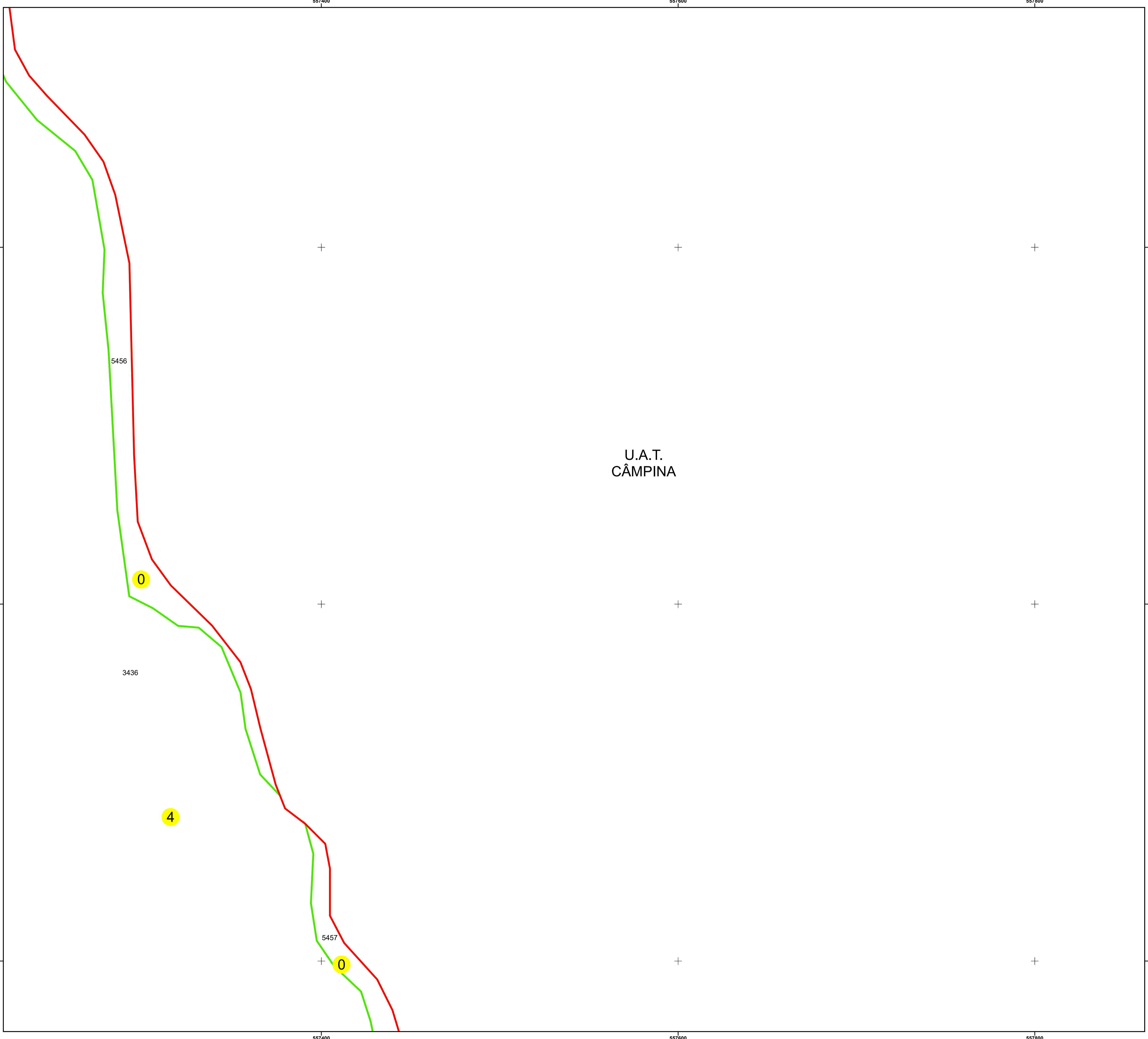


Sistem de proiecție: STEREO 70

Copie spre publicare

 <b>ANCPI</b> <small>AGENZIA NAȚIONALĂ DE CADASTRU ȘI PUBLICITARE IMOBILIARĂ</small>	<b>AGENZIA NAȚIONALĂ DE CADASTRU ȘI PUBLICITARE IMOBILIARĂ</b>
Scara 1:1000	" SERVICII DE ÎNREGISTRARE SISTEMATICĂ ÎN SISTEMUL INTEGRAT DE CADASTRU ȘI CARTE FUNCİARĂ A IMOBILELOR DIN UAT CORNU JUDEȚUL PRAHOVA"
Data 08.04.2021	

 <b>General Survey Corporation</b>	<b>GENERAL SURVEY CORPORATION S.R.L.</b>
Manager proiect	Florentin Boda
Data	08.04.2021
Semnatura	Semnat electronic



N

# PLAN CADASTRAL

## UAT: CORNU

### JUDEȚUL PRAHOVA

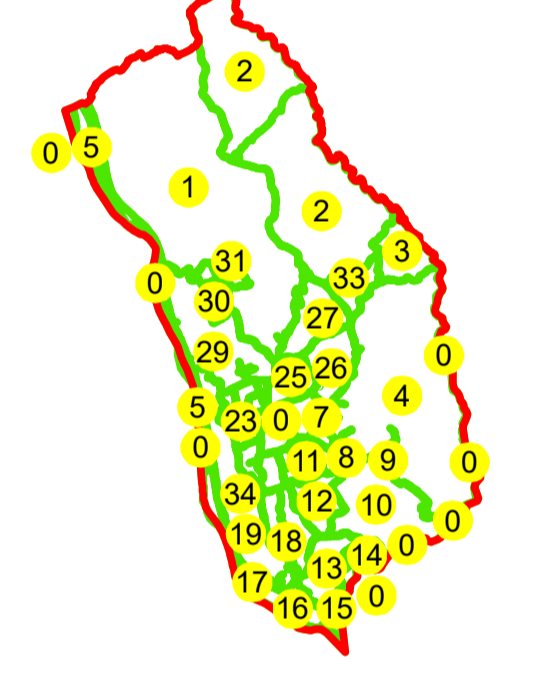
Sector Cadastral:  
0, 0, 34, 5

Scara 1:1000  
PLANȘA 34

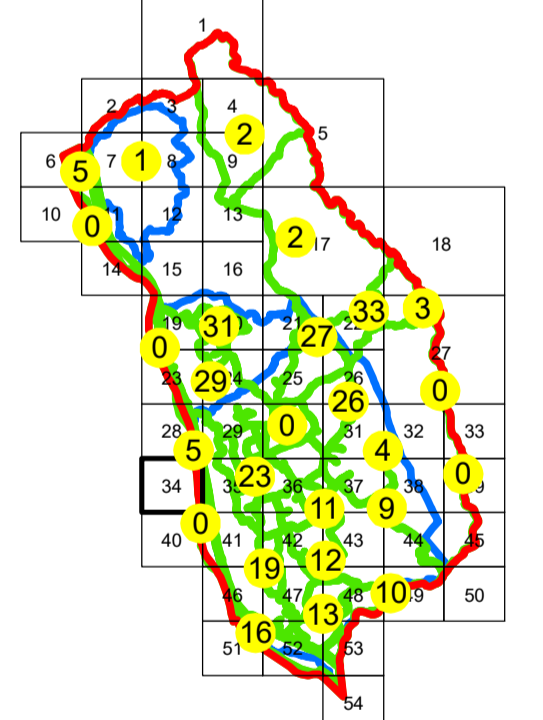
#### LEGENDĂ

- Limită UAT —
- Limită intravilan —
- Limită sector cadastral —
- Limită imobil
- Limită construcții
- Număr sector cadastral 10
- Număr identificator imobil 2555
- Număr poștal 15

SCHIȚA DISPUNERII SECTOARELOR CADASTRALE





SCHIȚA DISPUNERII PLANȘELOR



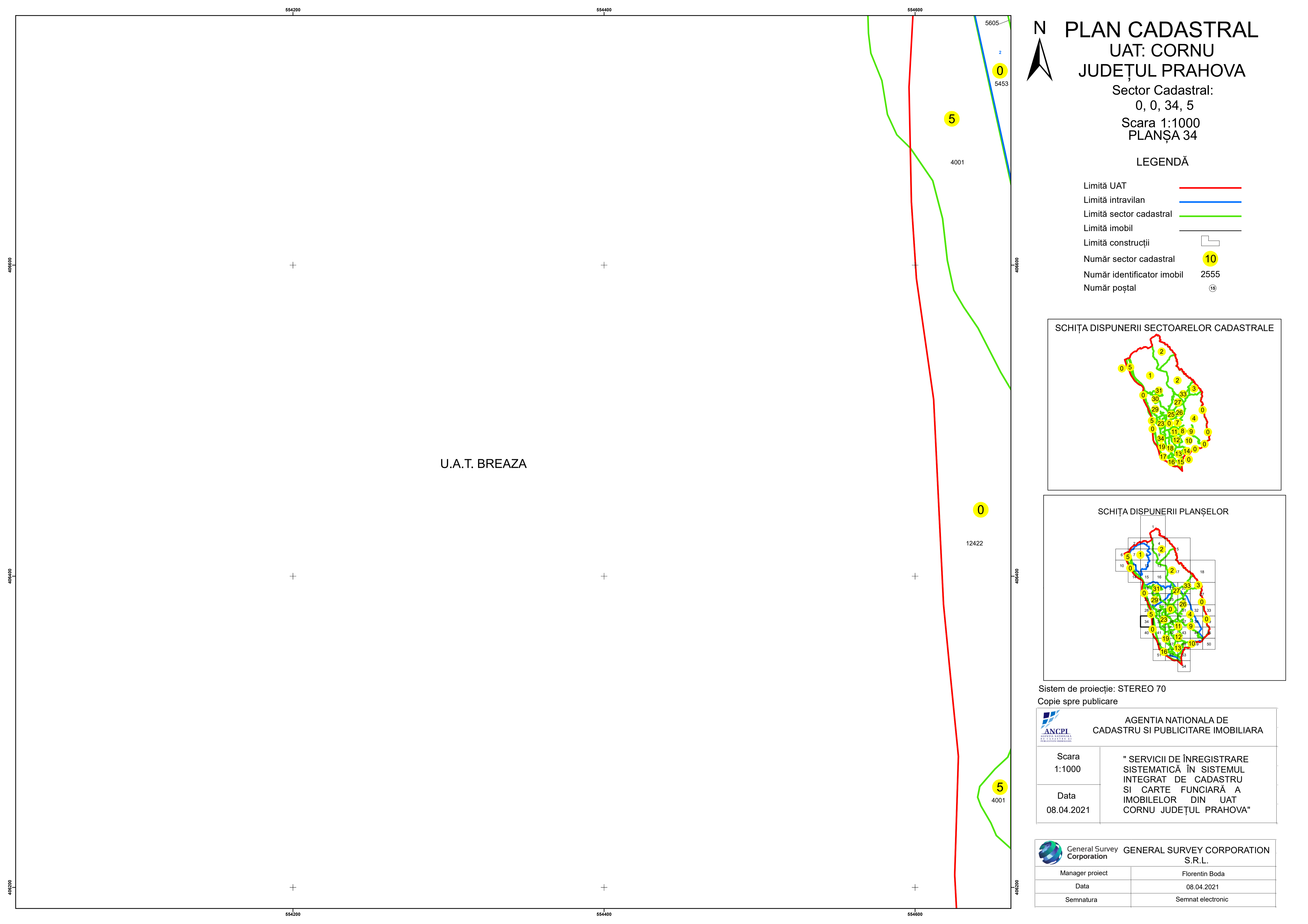
Sistem de proiecție: STEREO 70

Copie spre publicare

 <b>AGENCIA NAȚIONALĂ DE CADASTRU SI PUBLICITARE IMOBILIARA</b>	
Scara 1:1000	"SERVICII DE ÎNREGISTRARE SISTEMATICĂ ÎN SISTEMUL INTEGRAT DE CADASTRU SI CARTE FUNCİARĂ A IMOBILELOR DIN UAT CORNU JUDEȚUL PRAHOVA"
Data 08.04.2021	






 <b>GENERAL SURVEY CORPORATION S.R.L.</b>	
Manager proiect	Florentin Boda
Data	08.04.2021
Semnatura	Semnat electronic

U.A.T. BREAZA

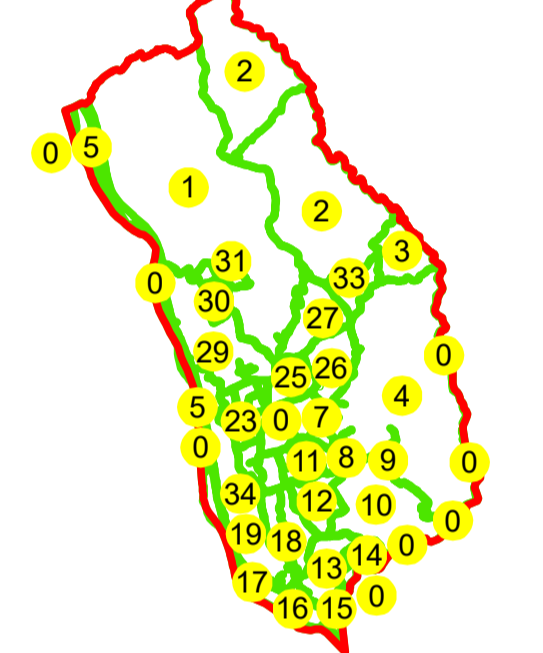


**PLAN CADASTRAL**  
**UAT: CORNU**  
**JUDEȚUL PRAHOVA**  
Sector Cadastral:  
**22, 6, 23, 0, 0, 20, 21, 34, 5**  
**Scara 1:1000**  
**PLANȘA 35**

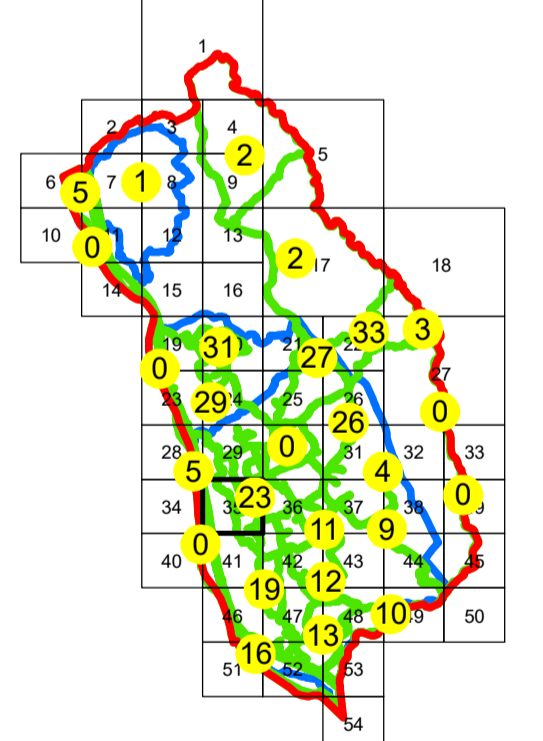
**LEGENDĂ**

Limită UAT	
Limită intravilan	
Limită sector cadastral	
Limită imobil	
Limită construcții	
Număr sector cadastral	<b>10</b>
Număr identificator imobil	2555
Număr poștal	15

**SCHIȚA DISPUNERII SECTOARELOR CADASTRALE**





**SCHIȚA DISPUNERII PLANȘELOR**



Sistem de proiecție: STEREO 70

Copie spre publicare

 <b>AGENCIA NAȚIONALĂ DE CADASTRU ȘI PUBLICITARE IMOBILIARĂ</b>	
Scara 1:1000	"SERVICII DE ÎNREGISTRARE SISTEMATICĂ ÎN SISTEMUL INTEGRAT DE CADASTRU ȘI CARTE FUNCİARĂ A IMOBILELOR DIN UAT CORNU JUDEȚUL PRAHOVA"
Data 08.04.2021	

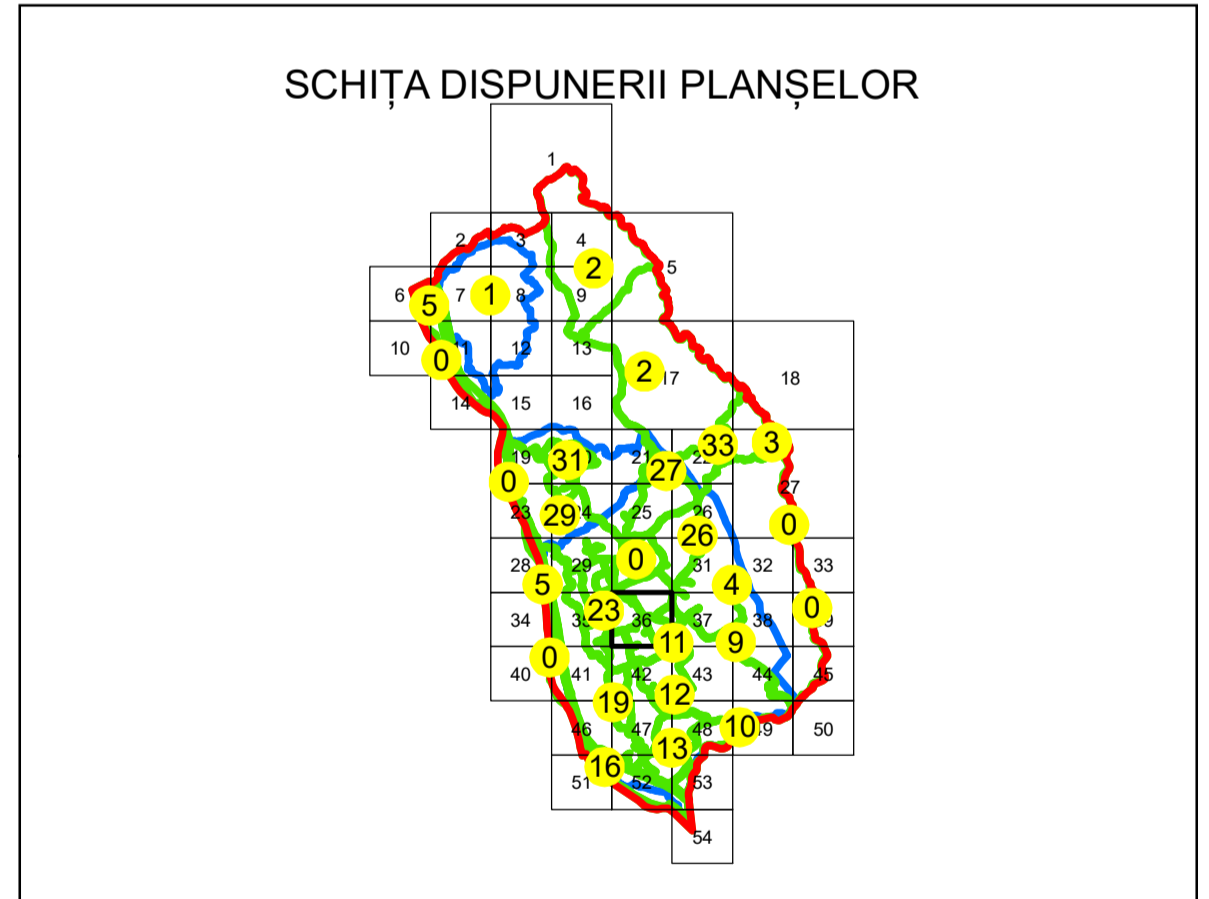
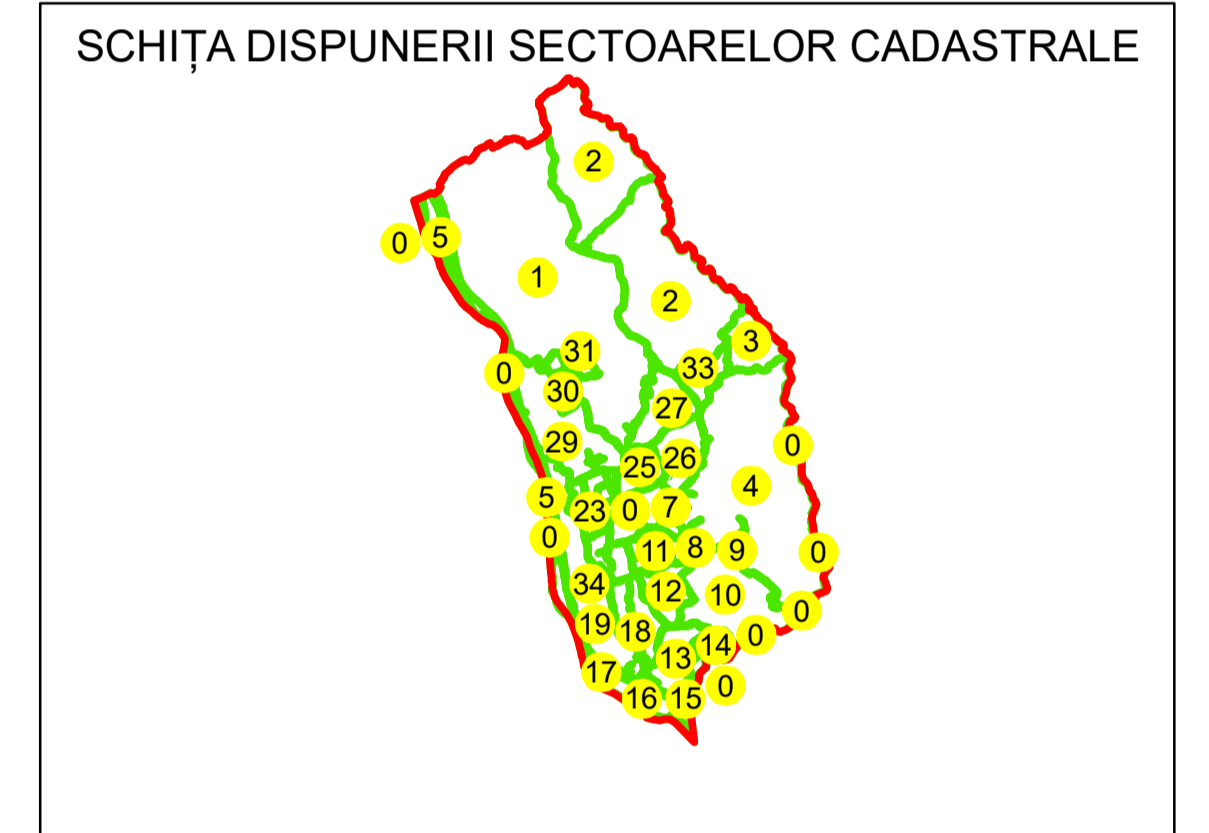
 <b>GENERAL SURVEY CORPORATION S.R.L.</b>	
Manager proiect	Florentin Boda
Data	08.04.2021
Semnatura	Semnat electronic



N **PLAN CADASTRAL**  
**UAT: CORNU**  
**JUDEȚUL PRAHOVA**  
Sector Cadastral:  
7, 6, 23, 8, 0, 20, 11  
Scara 1:1000  
**PLANȘA 36**

**LEGENDĂ**

- Limită UAT —
- Limită intravilan —
- Limită sector cadastral —
- Limită imobil
- Limită construcții
- Număr sector cadastral **10**
- Număr identificator imobil 2555
- Număr poștal 15



Sistem de proiecție: STEREO 70

Copie spre publicare

<b>AGENȚIA NAȚIONALĂ DE CADASTRU ȘI PUBLICITARE IMOBILIARĂ</b>	
Scara 1:1000	<b>"SERVICII DE ÎNREGISTRARE SISTEMATICĂ ÎN SISTEMUL INTEGRAT DE CADASTRU ȘI CARTE FUNCIARĂ A IMOBILELOR DIN UAT CORNU JUDEȚUL PRAHOVA"</b>
Data 08.04.2021	

<b>GENERAL SURVEY CORPORATION S.R.L.</b>	
Manager proiect	Florentin Boda
Data	08.04.2021
Semnatura	Semnat electronic



N  
**PLAN CADASTRAL**  
**UAT: CORNU**  
**JUDEȚUL PRAHOVA**

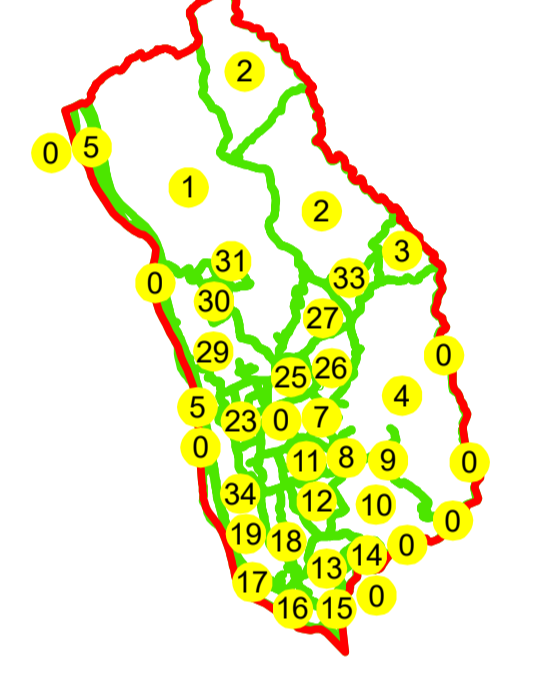
Sector Cadastral:  
 7, 8, 0, 11, 10, 4, 9

Scara 1:1000  
**PLANȘA 37**

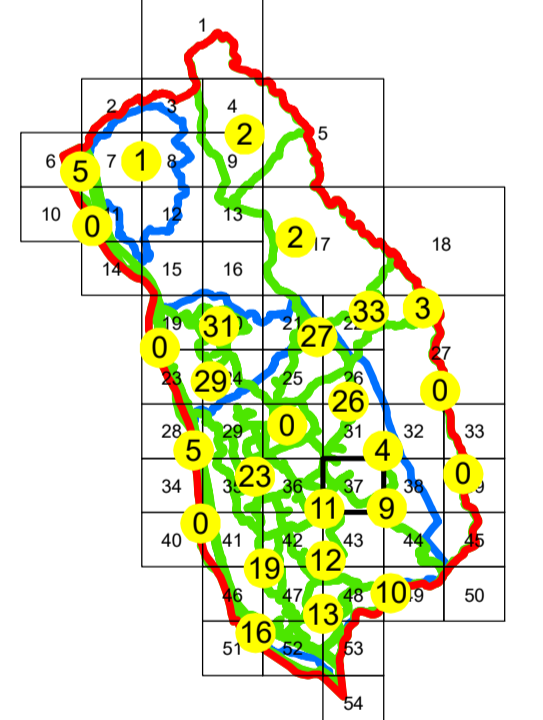
**LEGENDĂ**

- Limită UAT —
- Limită intravilan —
- Limită sector cadastral —
- Limită imobil
- Limită construcții
- Număr sector cadastral **10**
- Număr identificator imobil 2555
- Număr poștal 15

**SCHIȚA DISPUNERII SECTOARELOR CADASTRALE**



**SCHIȚA DISPUNERII PLANȘELOR**



Sistem de proiecție: STEREO 70

Copie spre publicare

<b>AGENZIA NAȚIONALĂ DE CADASTRU ȘI PUBLICITARE IMOBILIARĂ</b>	
Scara 1:1000	<b>"SERVICII DE ÎNREGISTRARE SISTEMATICĂ ÎN SISTEMUL INTEGRAT DE CADASTRU ȘI CARTE FUNCİARĂ A IMOBILELOR DIN UAT CORNU JUDEȚUL PRAHOVA"</b>
Data 08.04.2021	

<b>GENERAL SURVEY CORPORATION S.R.L.</b>	
Manager proiect	Florentin Boda
Data	08.04.2021
Semnatura	Semnat electronic

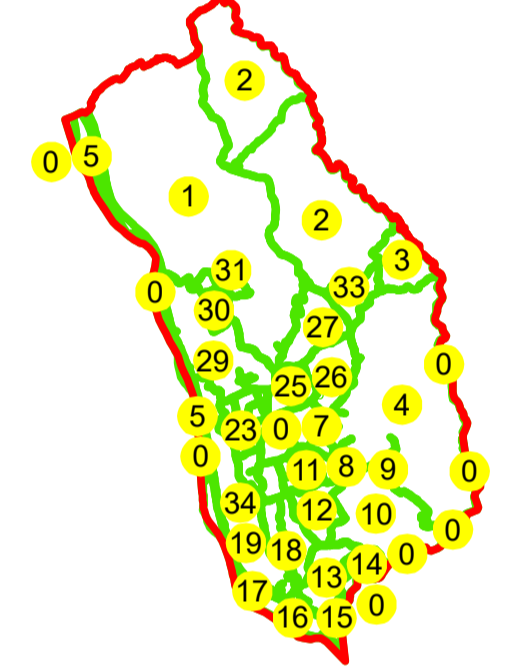


N  
**PLAN CADASTRAL**  
**UAT: CORNU**  
**JUDEȚUL PRAHOVA**  
Sector Cadastral:  
0, 4, 9  
Scara 1:1000  
**PLANȘA 38**

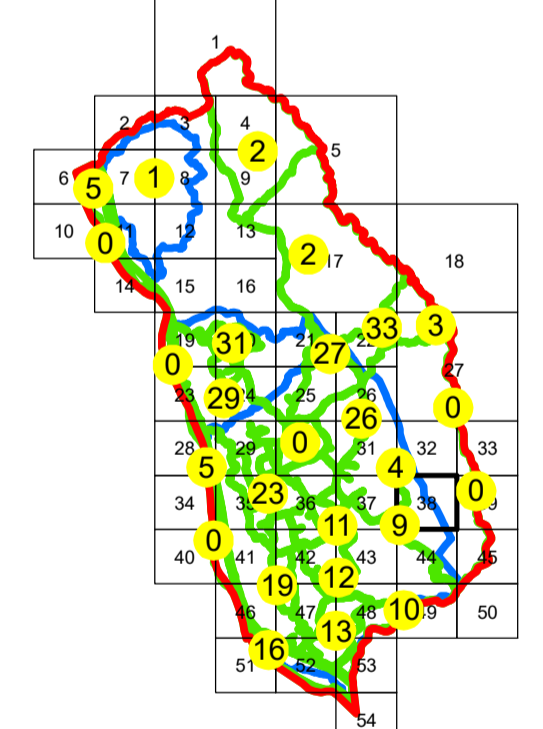
**LEGENDĂ**

- Limită UAT —
- Limită intravilan —
- Limită sector cadastral —
- Limită imobil —
- Limită construcții —
- Număr sector cadastral 10
- Număr identificator imobil 2555
- Număr poștal 15

SCHIȚA DISPUNERII SECTOARELOR CADASTRALE



SCHIȚA DISPUNERII PLANȘELOR



Sistem de proiecție: STEREO 70

Copie spre publicare

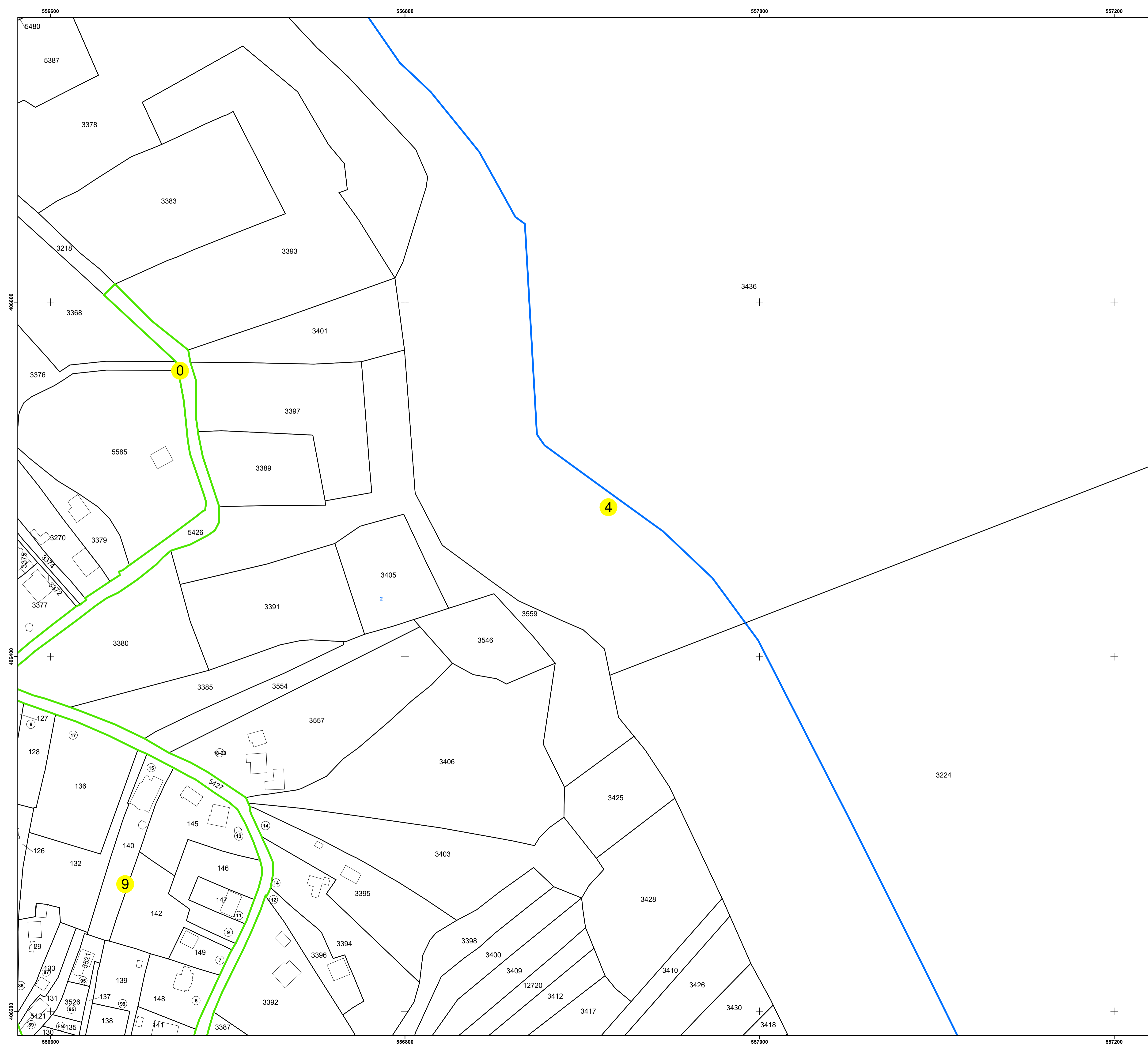


AGENTIA NATIONALA DE  
**CADASTRU SI PUBLICITARE IMOBILIARA**

Scara 1:1000	" SERVICII DE ÎNREGISTRARE SISTEMATICĂ ÎN SISTEMUL INTEGRAT DE CADASTRU SI CARTE FUNCİARĂ A IMOBILELOR DIN UAT CORNU JUDEȚUL PRAHOVA"
Data 08.04.2021	

General Survey Corporation  
**GENERAL SURVEY CORPORATION  
S.R.L.**


Manager proiect	Florentin Boda
Data	08.04.2021
Semnatura	Semnat electronic



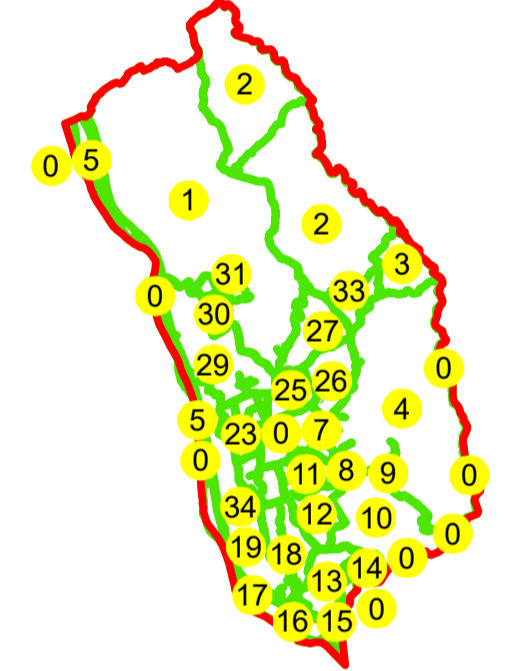
N  

**PLAN CADASTRAL**  
**UAT: CORNU**  
**JUDEȚUL PRAHOVA**  
Sector Cadastral:  
0, 4  
Scara 1:1000  
**PLANȘA 39**

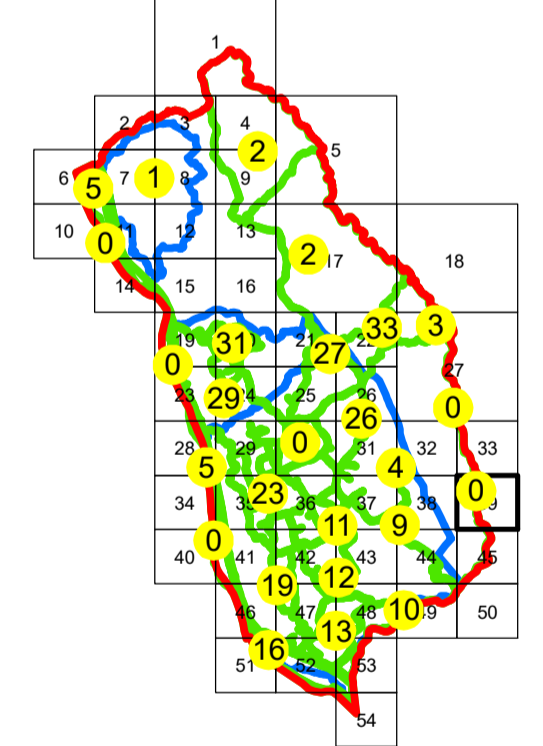
**LEGENDĂ**

- Limită UAT
- Limită intravilan
- Limită sector cadastral
- Limită imobil
- Limită construcții 
- Număr sector cadastral 10
- Număr identificator imobil 2555
- Număr poștal 15

**SCHIȚA DISPUNERII SECTOARELOR CADASTRALE**

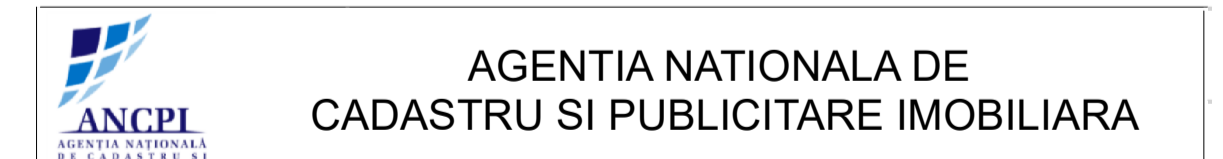


**SCHIȚA DISPUNERII PLANȘELOR**



Sistem de proiecție: STEREO 70

Copie spre publicare



**AGENȚIA NAȚIONALĂ DE  
CADASTRU ȘI PUBLICITARE IMOBILIARĂ**

Scara 1:1000	" SERVICII DE ÎNREGISTRARE SISTEMATICĂ ÎN SISTEMUL INTEGRAT DE CADASTRU ȘI CARTE FUNCİARĂ A IMOBILELOR DIN UAT CORNU JUDEȚUL PRAHOVA"
Data 08.04.2021	



Manager proiect	Florentin Boda
Data	08.04.2021
Semnatura	Semnat electronic

U.A.T.  
**CÂMPINA**

3436

5457

**4**

**0**

3224

557400

557600

557800

406600

406400

406200






406600

406400

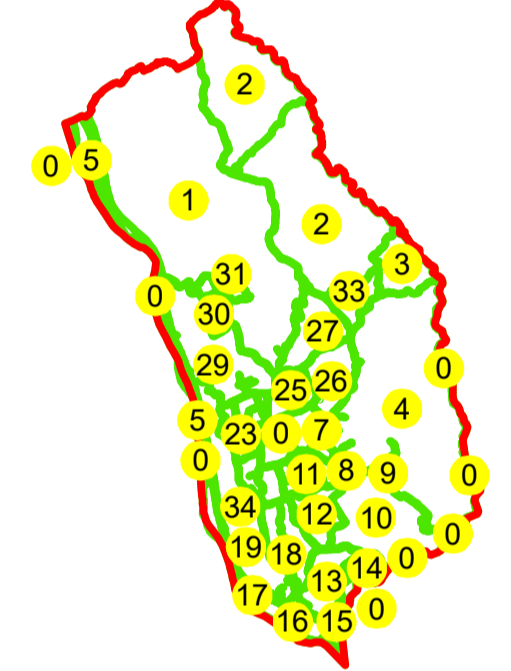
406200

N  
  
**PLAN CADASTRAL**  
 UAT: CORNU  
 JUDEȚUL PRAHOVA  
 Sector Cadastral:  
 0, 5  
 Scara 1:1000  
 PLANȘA 40

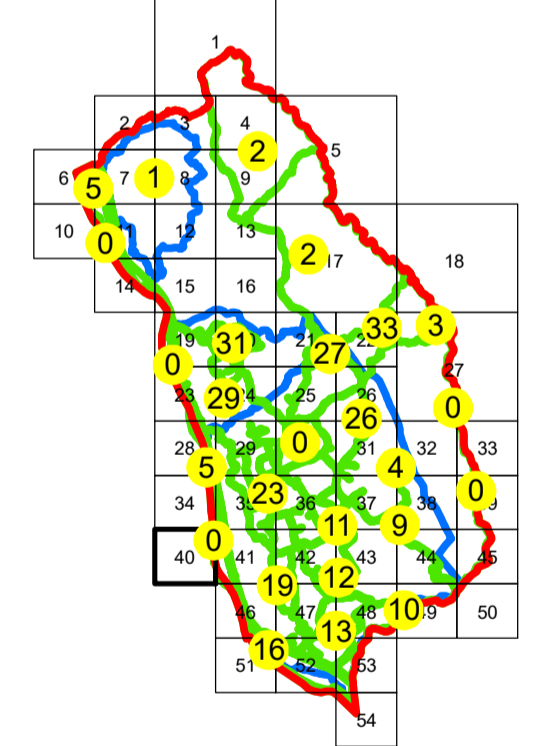
LEGENDĂ

Limită UAT	
Limită intravilan	
Limită sector cadastral	
Limită imobil	
Limită construcții	
Număr sector cadastral	<b>10</b>
Număr identificator imobil	2555
Număr poștal	15

SCHIȚA DISPUNERII SECTOARELOR CADASTRALE

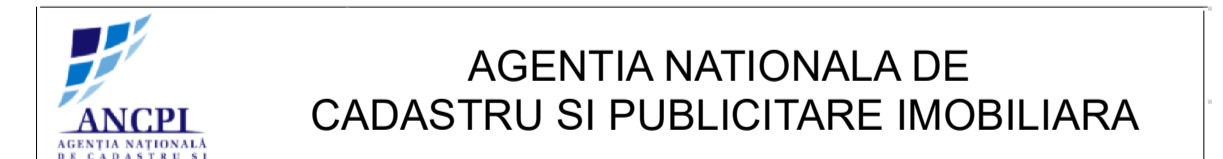


SCHIȚA DISPUNERII PLANȘELOR




Sistem de proiecție: STEREO 70

Copie spre publicare



AGENTIA NATIONALA DE  
 CADASTRU SI PUBLICITARE IMOBILIARA

Scara 1:1000	" SERVICII DE ÎNREGISTRARE SISTEMATICĂ ÎN SISTEMUL INTEGRAT DE CADASTRU SI CARTE FUNCİARĂ A IMOBILELOR DIN UAT CORNU JUDEȚUL PRAHOVA"
Data 08.04.2021	



Manager proiect	Florentin Boda
Data	08.04.2021
Semnatura	Semnat electronic

U.A.T. BREAZA



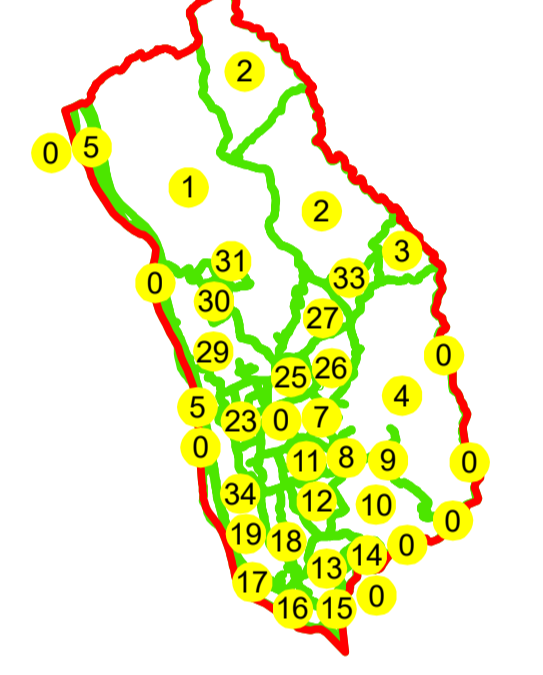


N  
**PLAN CADASTRAL**  
**UAT: CORNU**  
**JUDEȚUL PRAHOVA**  
 Sector Cadastral:  
 19, 0, 0, 20, 21, 34, 5  
 Scara 1:1000  
**PLANȘA 41**

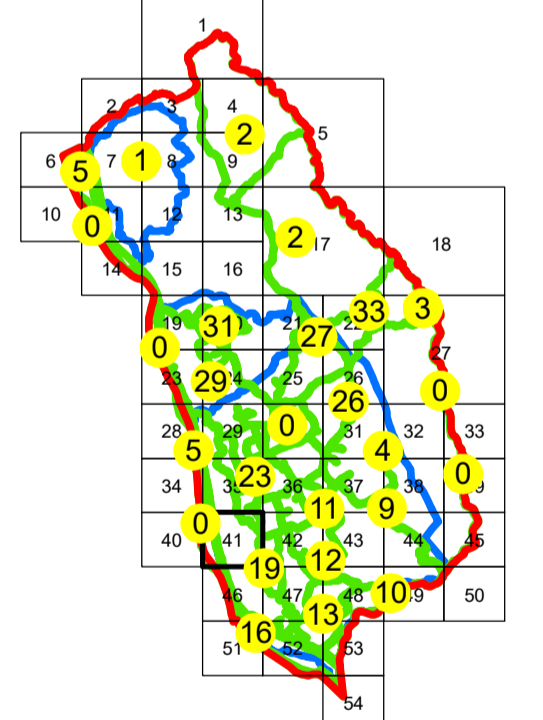
**LEGENDĂ**

- Limită UAT —
- Limită intravilan —
- Limită sector cadastral —
- Limită imobil
- Limită construcții
- Număr sector cadastral **10**
- Număr identificator imobil 2555
- Număr poștal 15

**SCHIȚA DISPUNERII SECTOARELOR CADASTRALE**



**SCHIȚA DISPUNERII PLANȘELOR**



Sistem de proiecție: STEREO 70

Copie spre publicare

<b>AGENȚIA NAȚIONALĂ DE CADASTRU ȘI PUBLICITARE IMOBILIARĂ</b>	
Scara 1:1000	<b>"SERVICII DE ÎNREGISTRARE SISTEMATICĂ ÎN SISTEMUL INTEGRAT DE CADASTRU ȘI CARTE FUNCIARĂ A IMOBILELOR DIN UAT CORNU JUDEȚUL PRAHOVA"</b>
Data 08.04.2021	

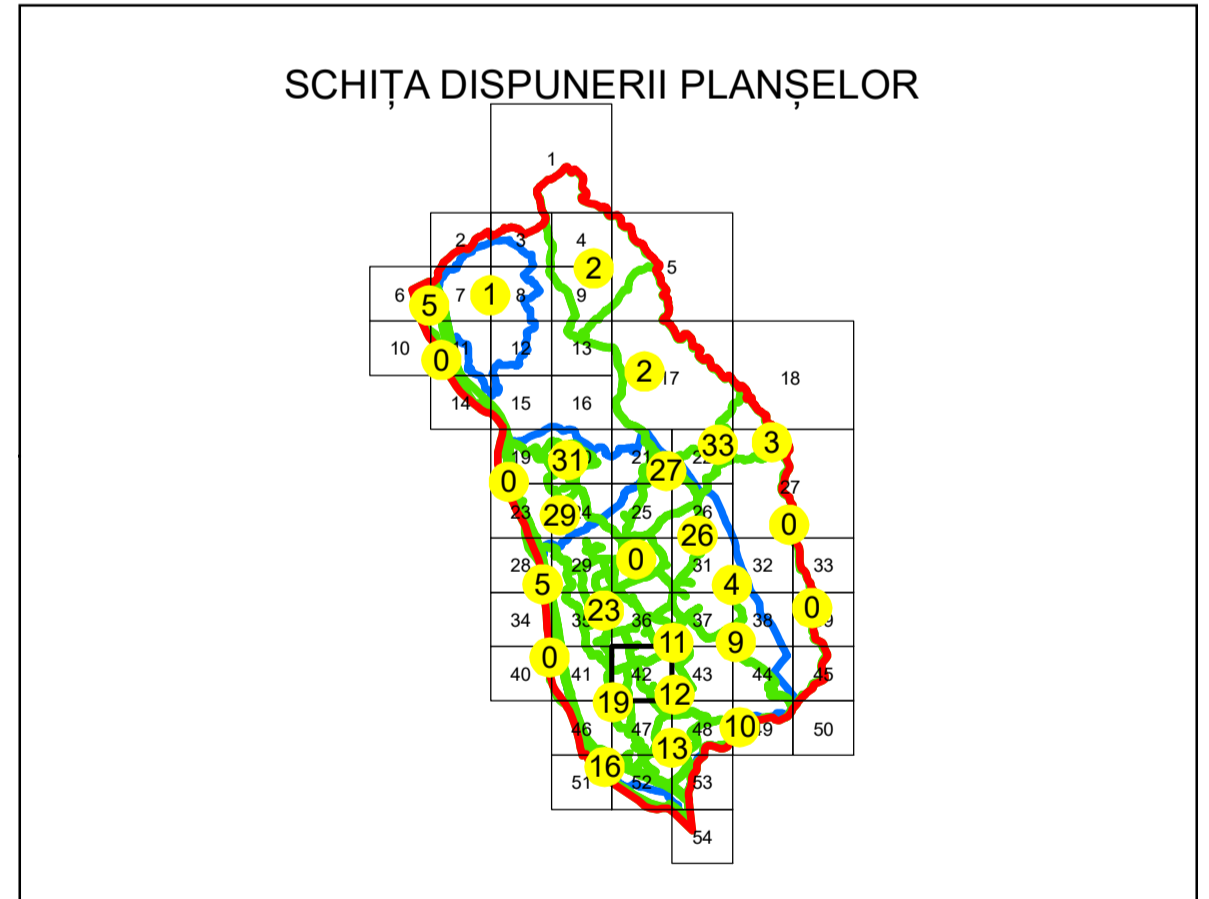
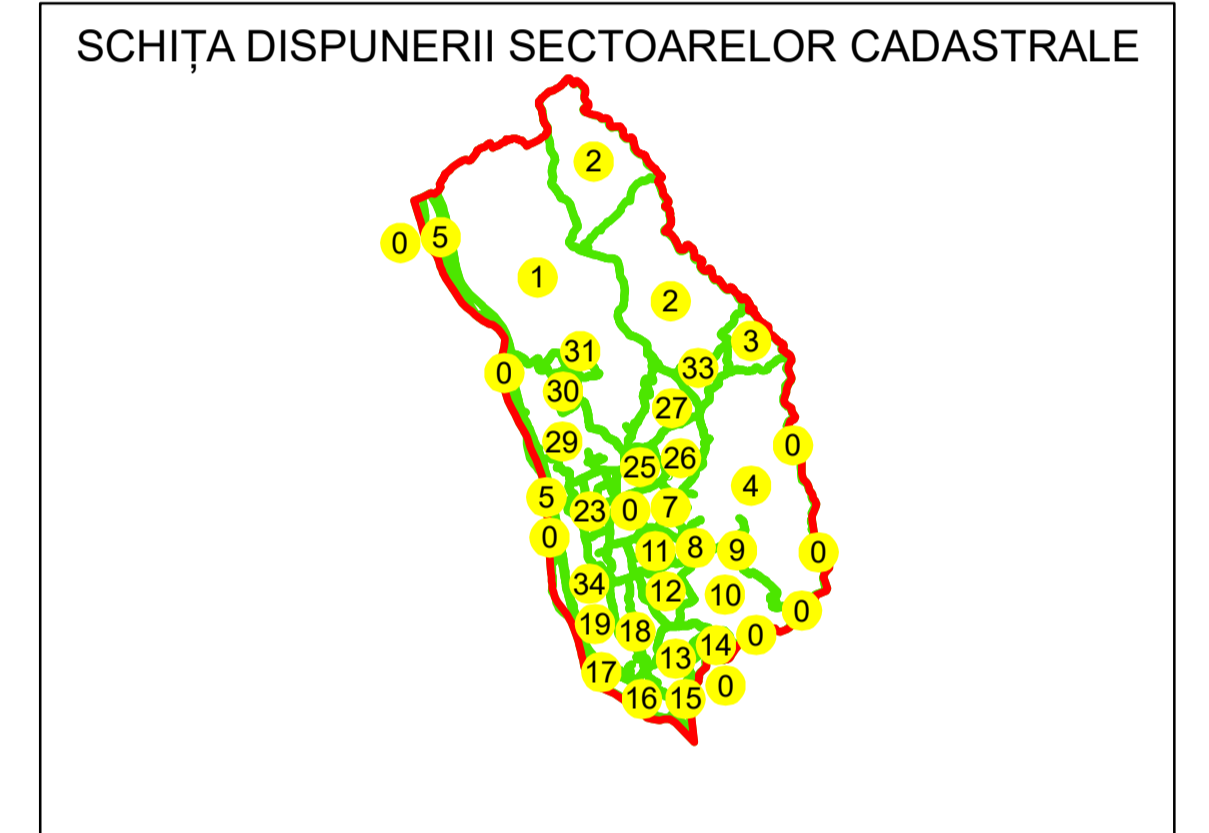
U.A.T. BREAZA

<b>GENERAL SURVEY CORPORATION S.R.L.</b>	
Manager proiect	Florentin Boda
Data	08.04.2021
Semnatura	Semnat electronic

N  
**PLAN CADASTRAL**  
**UAT: CORNU**  
**JUDEȚUL PRAHOVA**  
Sector Cadastral:  
19, 18, 0, 12, 20, 11  
Scara 1:1000  
**PLANȘA 42**


**LEGENDĂ**


- Limită UAT —
- Limită intravilan —
- Limită sector cadastral —
- Limită imobil
- Limită construcții
- Număr sector cadastral **10**
- Număr identificator imobil 2555
- Număr poștal 15



Sistem de proiecție: STEREO 70

Copie spre publicare

 <b>AGENȚIA NAȚIONALĂ DE CADASTRU ȘI PUBLICITARE IMOBILIARĂ</b>	
Scara 1:1000	<b>"SERVICII DE ÎNREGISTRARE SISTEMATICĂ ÎN SISTEMUL INTEGRAT DE CADASTRU ȘI CARTE FUNCİARĂ A IMOBILELOR DIN UAT CORNU JUDEȚUL PRAHOVA"</b>
Data 08.04.2021	

 <b>GENERAL SURVEY CORPORATION S.R.L.</b>	
Manager proiect	Florentin Boda
Data	08.04.2021
Semnatura	Semnat electronic



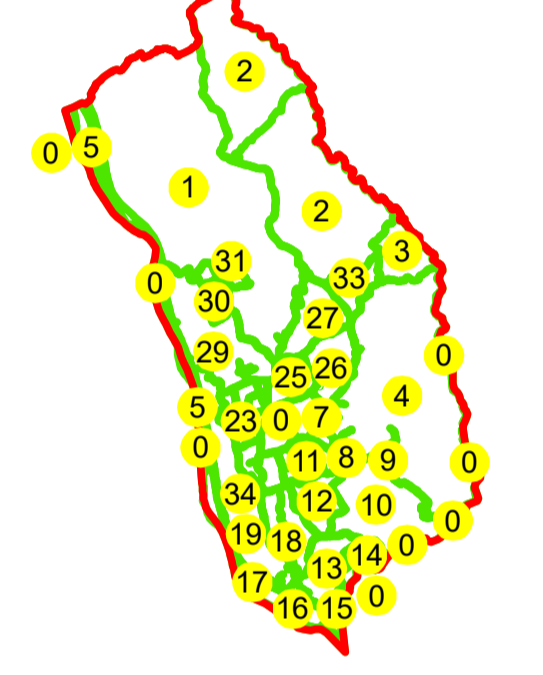
N  
**PLAN CADASTRAL**  
**UAT: CORNU**  
**JUDEȚUL PRAHOVA**

Sector Cadastral:  
 0, 12, 11, 10  
 Scara 1:1000  
**PLANȘA 43**

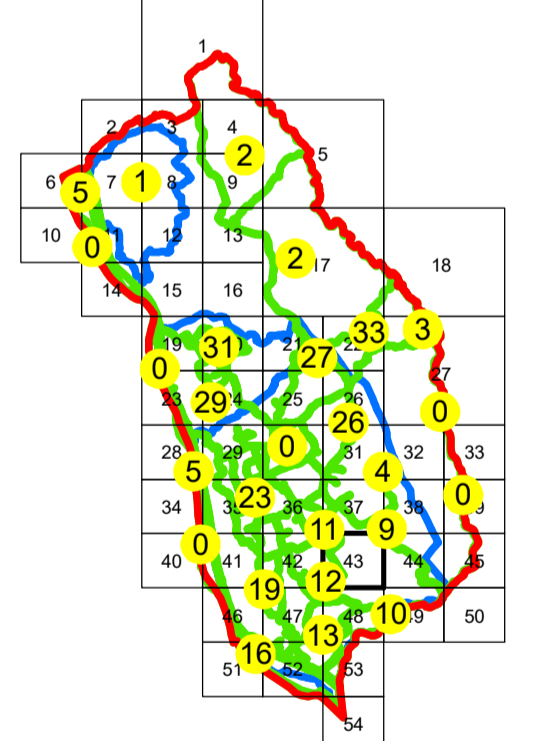
**LEGENDĂ**

- Limită UAT —
- Limită intravilan —
- Limită sector cadastral —
- Limită imobil
- Limită construcții
- Număr sector cadastral **10**
- Număr identificator imobil 2555
- Număr poștal 15

**SCHIȚA DISPUNERII SECTOARELOR CADASTRALE**





**SCHIȚA DISPUNERII PLANȘELOR**



Sistem de proiecție: STEREO 70

Copie spre publicare

 <b>AGENȚIA NAȚIONALĂ DE CADASTRU ȘI PUBLICITARE IMOBILIARĂ</b>	
Scara 1:1000	<b>"SERVICII DE ÎNREGISTRARE SISTEMATICĂ ÎN SISTEMUL INTEGRAT DE CADASTRU ȘI CARTE FUNCİARĂ A IMOBILELOR DIN UAT CORNU JUDEȚUL PRAHOVA"</b>
Data 08.04.2021	

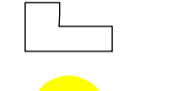
 <b>GENERAL SURVEY CORPORATION S.R.L.</b>	
Manager proiect	Florentin Boda
Data	08.04.2021
Semnatura	Semnat electronic

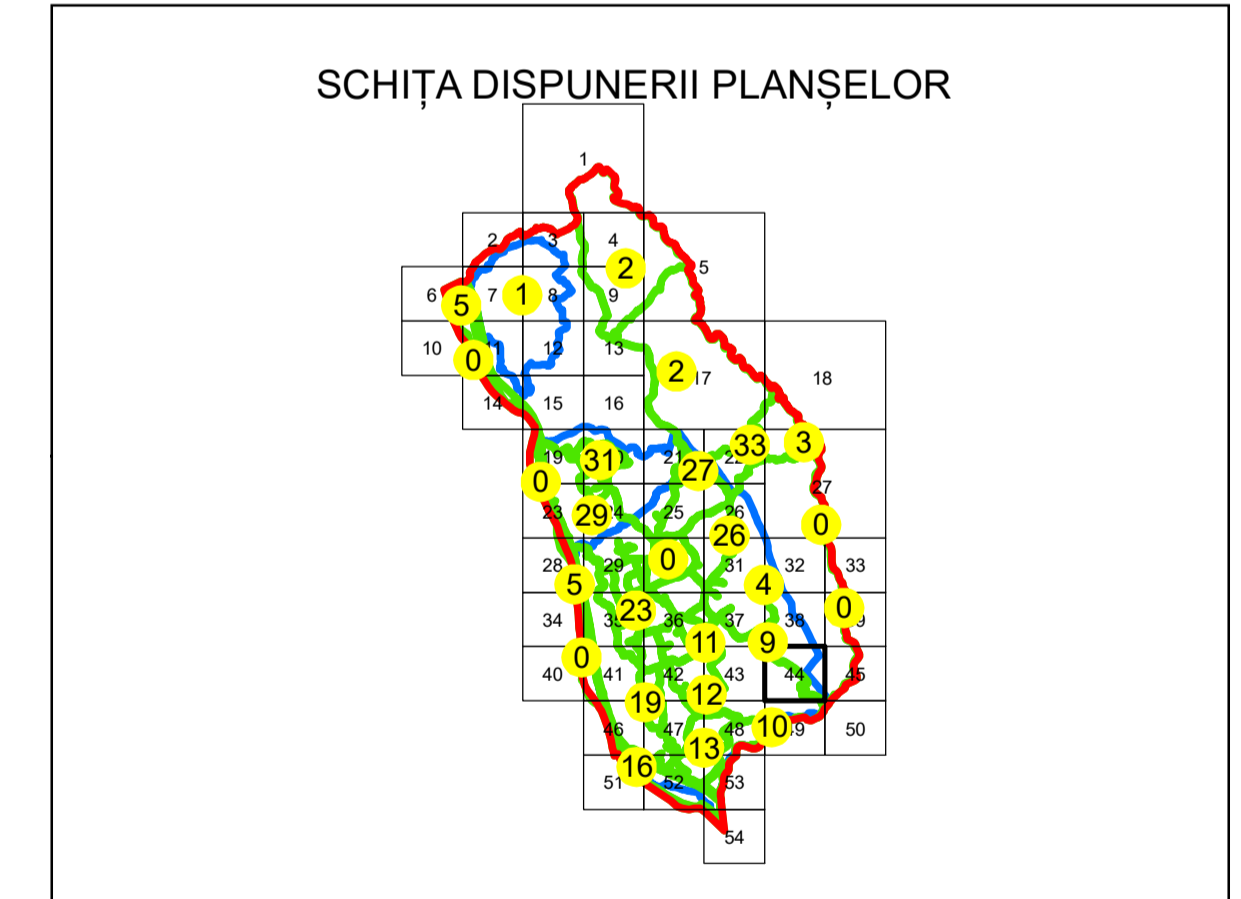
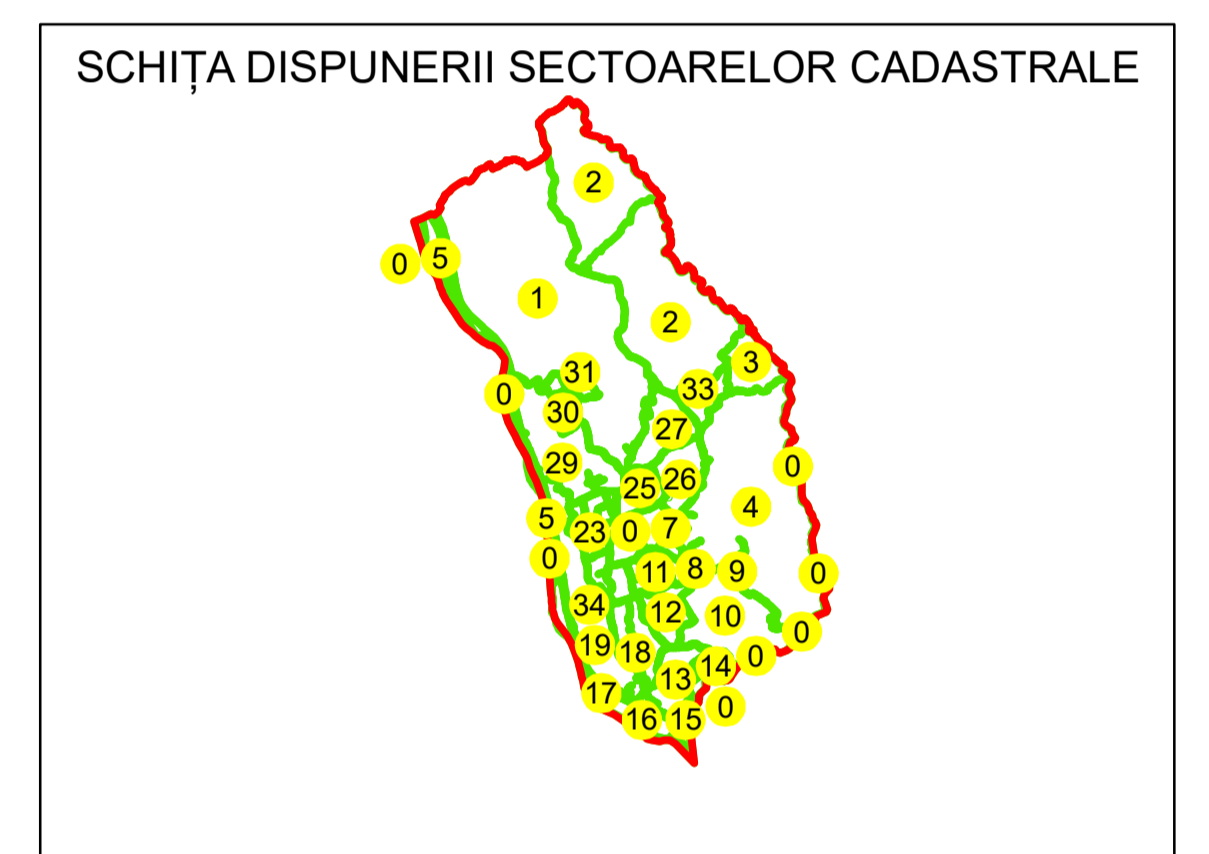


N  
 **PLAN CADASTRAL**  
**UAT: CORNU**  
**JUDEȚUL PRAHOVA**

Sector Cadastral:  
 0, 10, 4, 9  
 Scara 1:1000  
**PLANȘA 44**


**LEGENDĂ**


- Limită UAT —
- Limită intravilan —
- Limită sector cadastral —
- Limită imobil
- Limită construcții 
- Număr sector cadastral **10**
- Număr identificator imobil 2555
- Număr poștal 15




Sistem de proiecție: STEREO 70

Copie spre publicare


 <b>AGENCIA NAȚIONALĂ DE CADASTRU SI PUBLICITARE IMOBILIARA</b>	
Scara 1:1000	"SERVICII DE ÎNREGISTRARE SISTEMATICĂ ÎN SISTEMUL INTEGRAT DE CADASTRU SI CARTE FUNCİARĂ A IMOBILELOR DIN UAT CORNU JUDEȚUL PRAHOVA"
Data 08.04.2021	

 <b>GENERAL SURVEY CORPORATION S.R.L.</b>	
Manager proiect	Florentin Boda
Data	08.04.2021
Semnatura	Semnat electronic

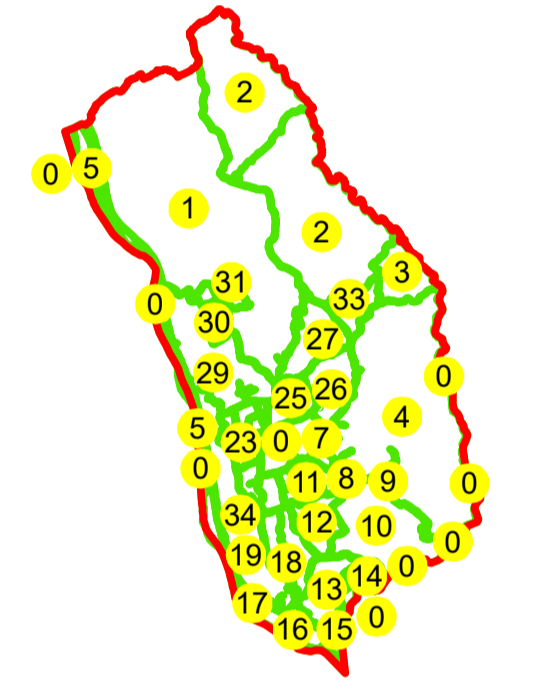


N  

**PLAN CADASTRAL**  
**UAT: CORNU**  
**JUDEȚUL PRAHOVA**  
Sector Cadastral:  
0, 0, 4  
Scara 1:1000  
**PLANȘA 45**

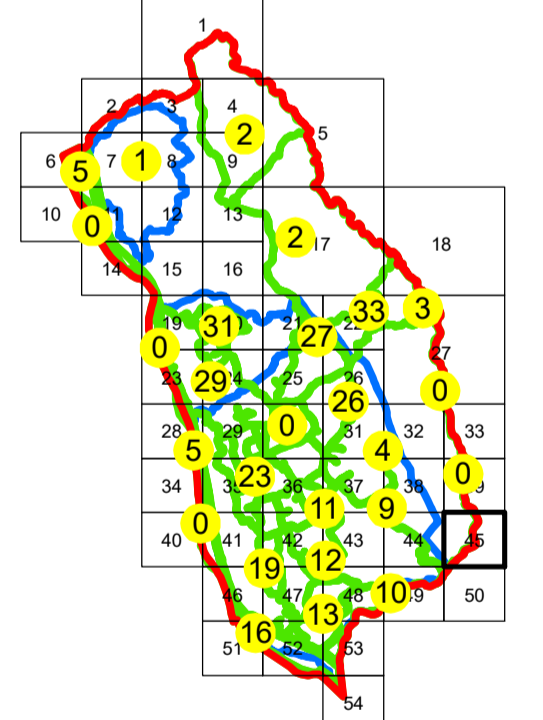
**LEGENDĂ**

- Limită UAT —
- Limită intravilan —
- Limită sector cadastral —
- Limită imobil
- Limită construcții 
- Număr sector cadastral **10**
- Număr identificator imobil 2555
- Număr poștal 15


**SCHIȚA DISPUNERII SECTOARELOR CADASTRALE**




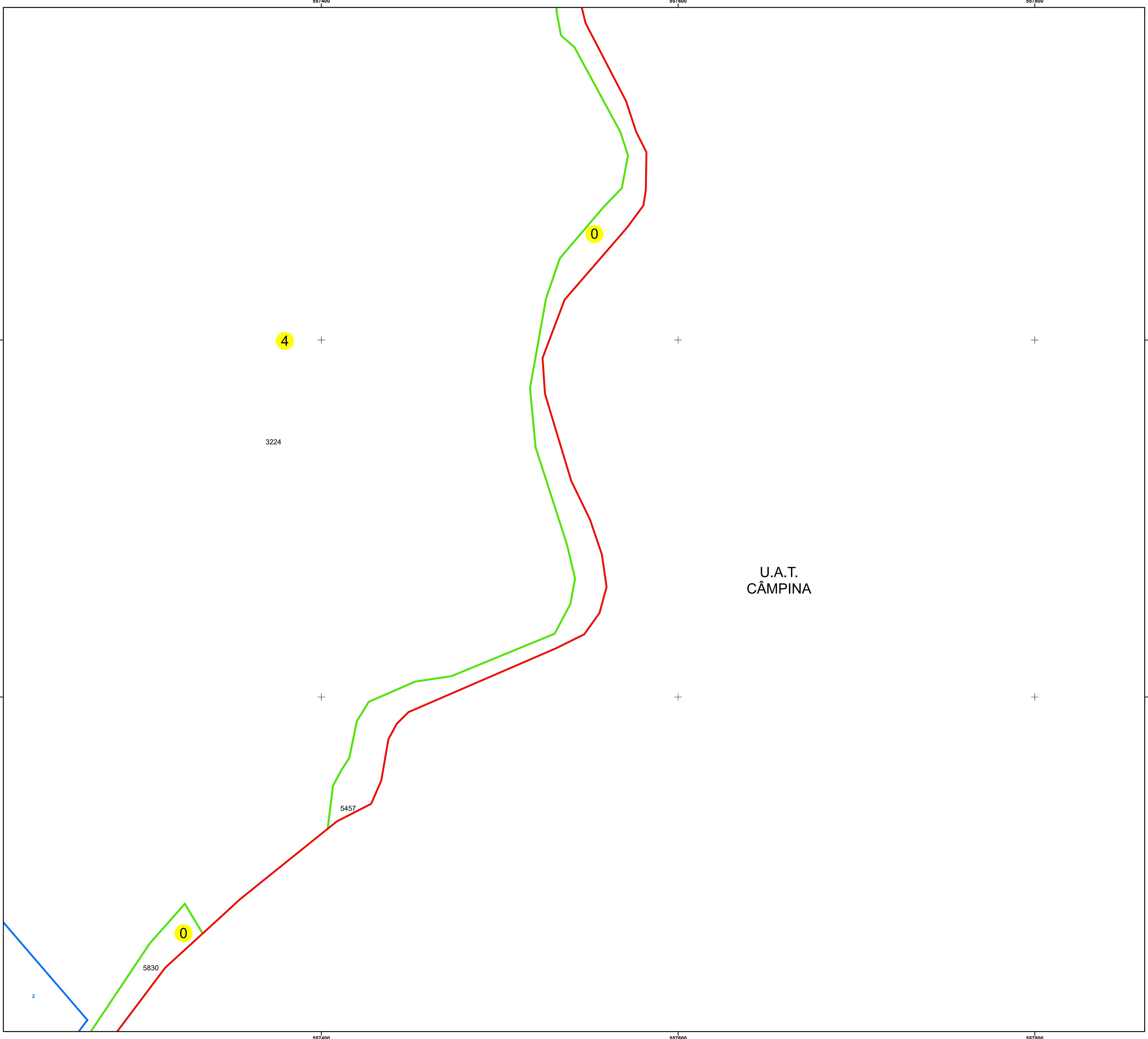
**SCHIȚA DISPUNERII PLANȘELOR**




Sistem de proiecție: STEREO 70  
Copie spre publicare

 <b>AGENTIA NATIONALA DE CADASTRU SI PUBLICITARE IMOBILIARA</b>	
Scara 1:1000	" SERVICII DE ÎNREGISTRARE SISTEMATICĂ ÎN SISTEMUL INTEGRAT DE CADASTRU SI CARTE FUNCİARĂ A IMOBILELOR DIN UAT CORNU JUDEȚUL PRAHOVA"
Data 08.04.2021	

 <b>GENERAL SURVEY CORPORATION S.R.L.</b>	
Manager proiect	Florentin Boda
Data	08.04.2021
Semnatura	Semnat electronic



U.A.T.  
**CÂMPINA**



# PLAN CADASTRAL

## UAT: CORNU

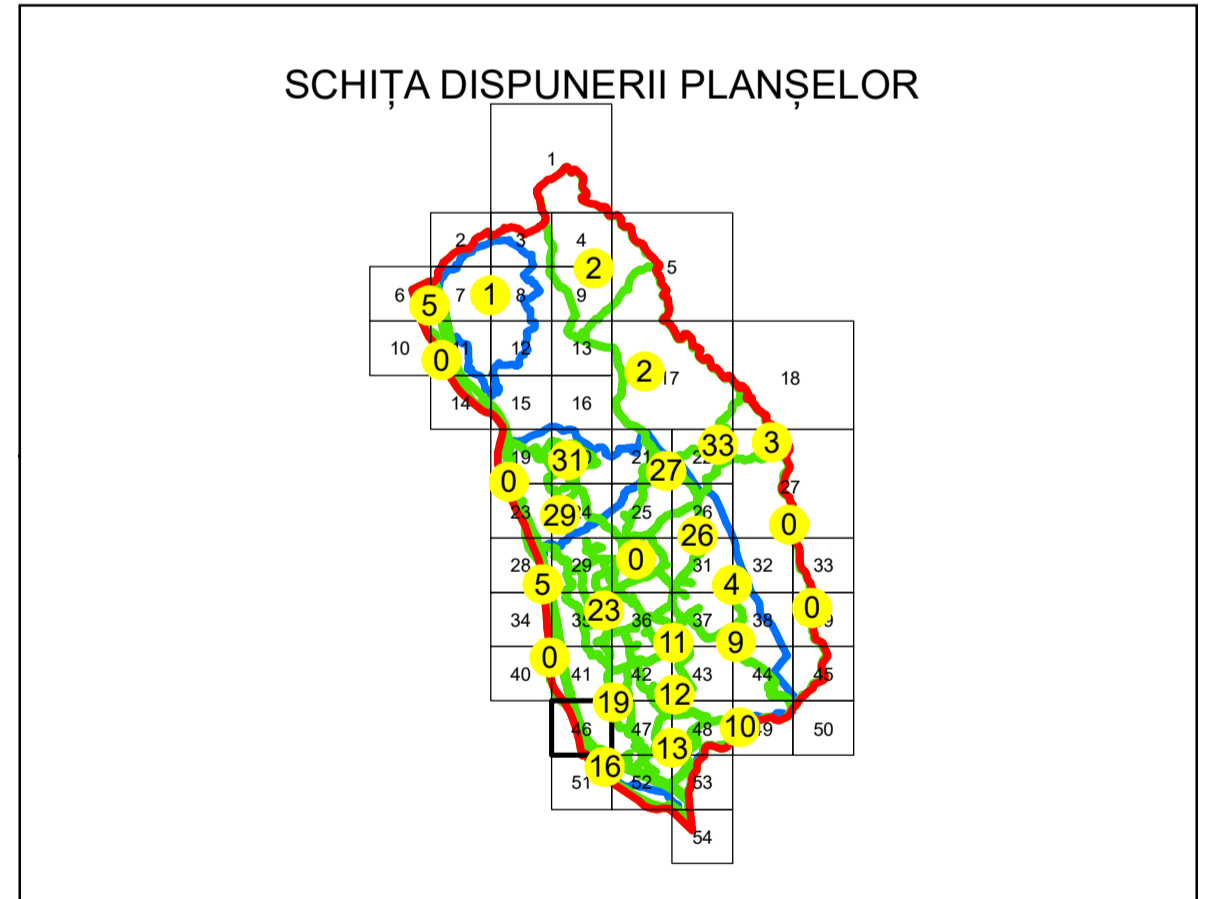
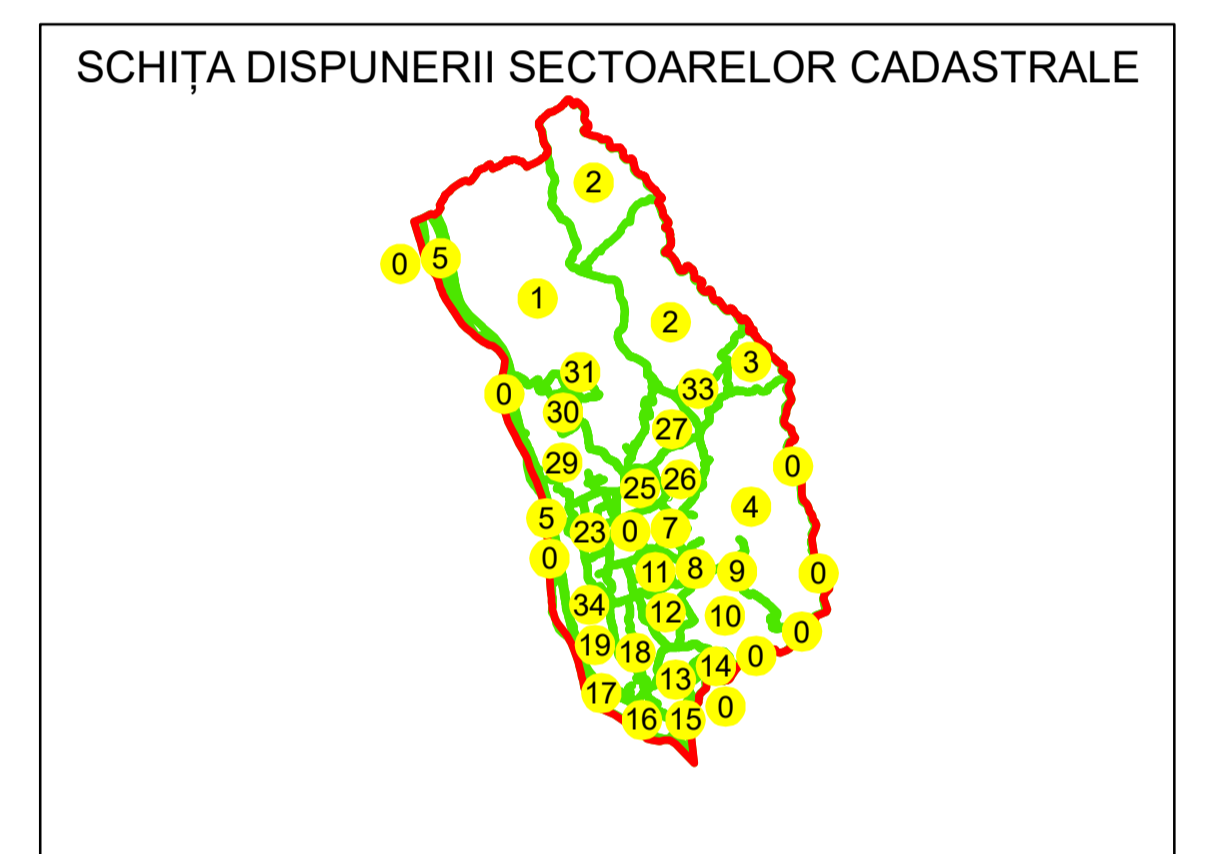
### JUDEȚUL PRAHOVA

Sector Cadastral:  
0, 17, 16, 34, 5

Scara 1:1000  
PLANȘA 46

#### LEGENDĂ

- Limită UAT —
- Limită intravilan —
- Limită sector cadastral —
- Limită imobil
- Limită construcții
- Număr sector cadastral 10
- Număr identicator imobil 2555
- Număr poștal 15



Sistem de proiecție: STEREO 70


Copie spre publicare

AGENȚIA NAȚIONALĂ DE  
CADASTRU ȘI PUBLICITARE IMOBILIARĂ

Scara 1:1000	"SERVICII DE ÎNREGISTRARE SISTEMATICĂ ÎN SISTEMUL INTEGRAT DE CADASTRU ȘI CARTE FUNCIARĂ A IMOBILELOR DIN UAT CORNU JUDEȚUL PRAHOVA"
Data 08.04.2021	

GENERAL SURVEY CORPORATION  
S.R.L.

Manager proiect	Florentin Boda
Data	08.04.2021
Semnatura	Semnat electronic



# PLAN CADASTRAL

## UAT: CORNU

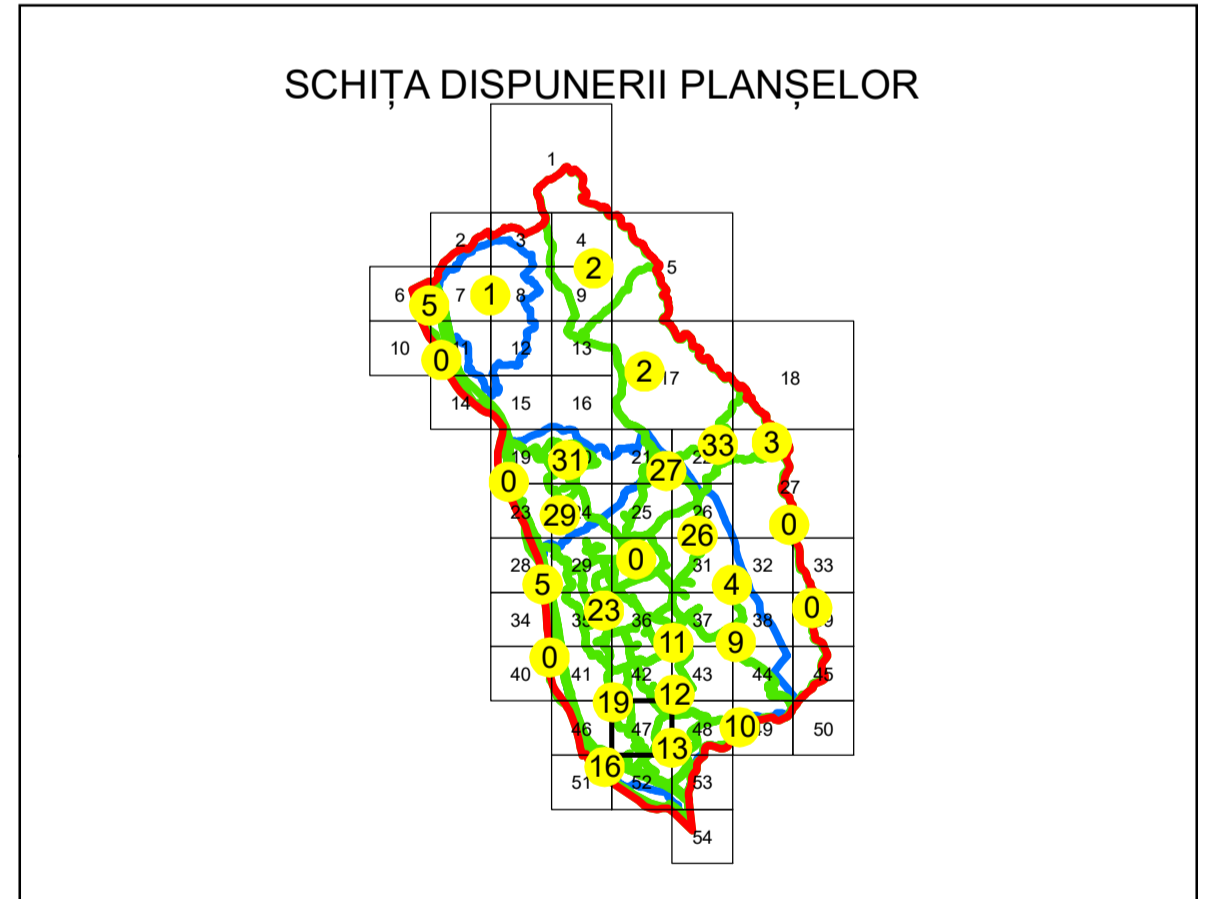
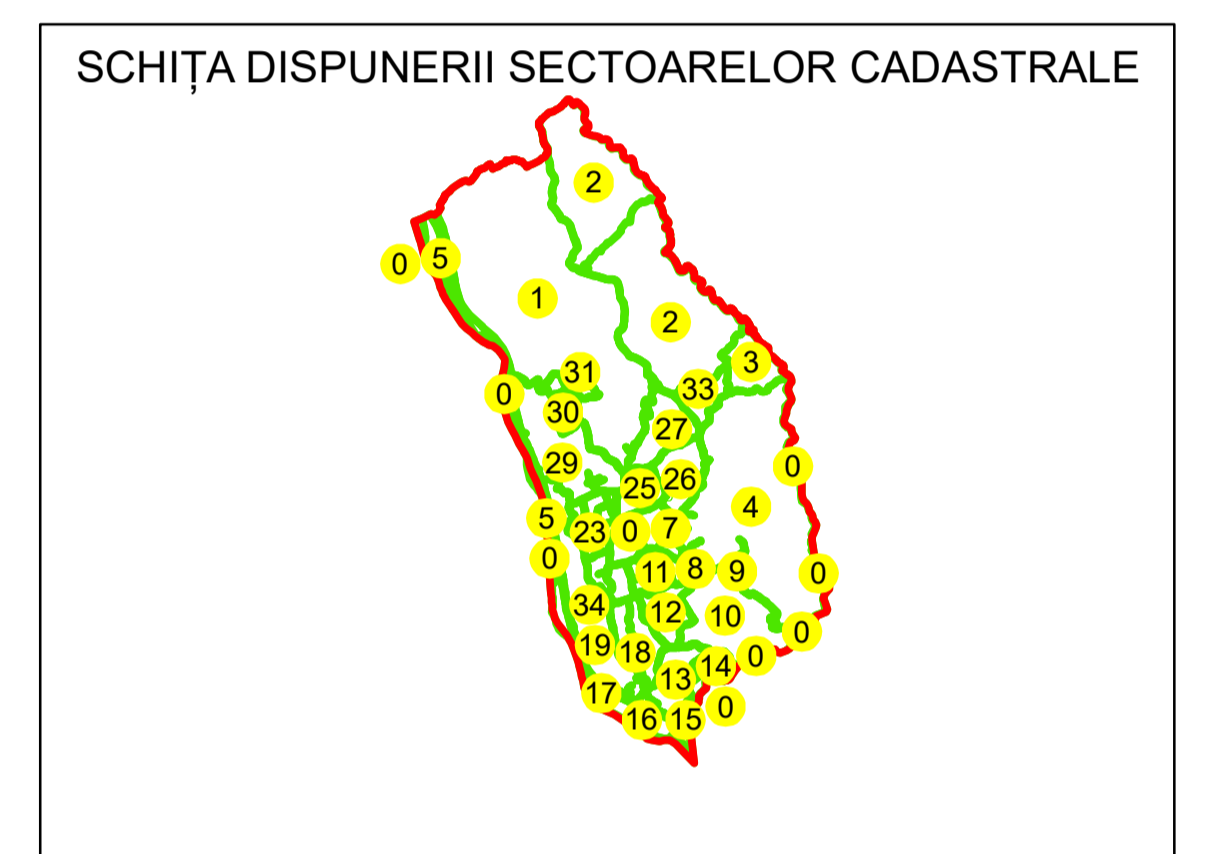
### JUDEȚUL PRAHOVA

Sector Cadastral:  
19, 18, 0, 12, 13, 34

Scara 1:1000  
PLANȘA 47


#### LEGENDĂ


- Limită UAT —
- Limită intravilan —
- Limită sector cadastral —
- Limită imobil
- Limită construcții
- Număr sector cadastral **10**
- Număr identificator imobil 2555
- Număr poștal 15




Sistem de proiecție: STEREO 70

Copie spre publicare

 <b>AGENCIA NAȚIONALĂ DE CADASTRU ȘI PUBLICITARE IMOBILIARĂ</b>	
Scara 1:1000	"SERVICII DE ÎNREGISTRARE SISTEMATICĂ ÎN SISTEMUL INTEGRAT DE CADASTRU ȘI CARTE FUNCIARĂ A IMOBILELOR DIN UAT CORNU JUDEȚUL PRAHOVA"
Data 08.04.2021	

 <b>GENERAL SURVEY CORPORATION S.R.L.</b>	
Manager proiect	Florentin Boda
Data	08.04.2021
Semnatura	Semnat electronic





# PLAN CADASTRAL

## UAT: CORNU

### JUDEȚUL PRAHOVA

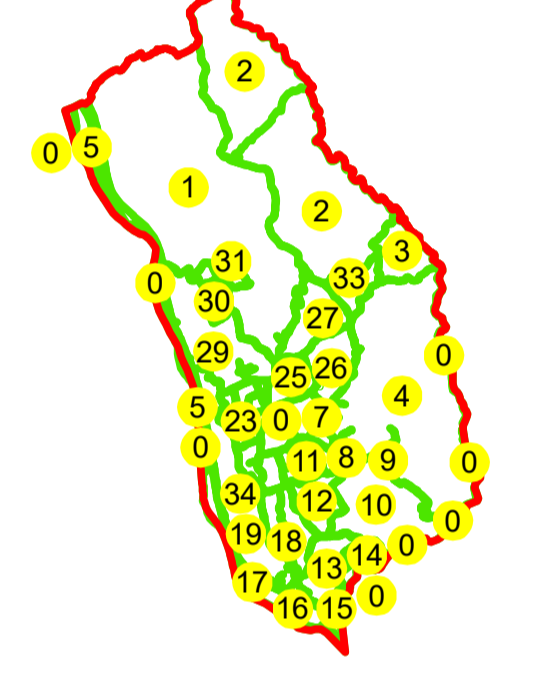
Sector Cadastral:  
14, 0, 0, 0, 12, 13, 10

Scara 1:1000  
PLANȘA 48

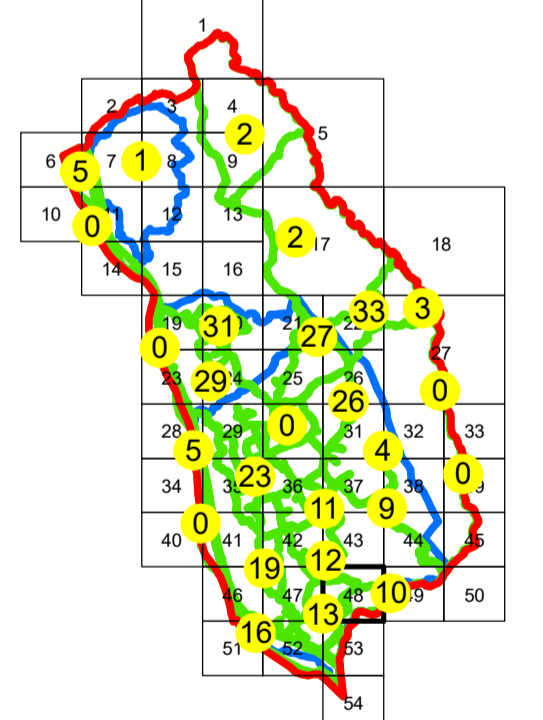
#### LEGENDĂ

- Limită UAT —
- Limită intravilan —
- Limită sector cadastral —
- Limită imobil
- Limită construcții
- Număr sector cadastral 10
- Număr identificator imobil 2555
- Număr poștal 15

#### SCHIȚA DISPUNERII SECTOARELOR CADASTRALE



#### SCHIȚA DISPUNERII PLANȘELOR

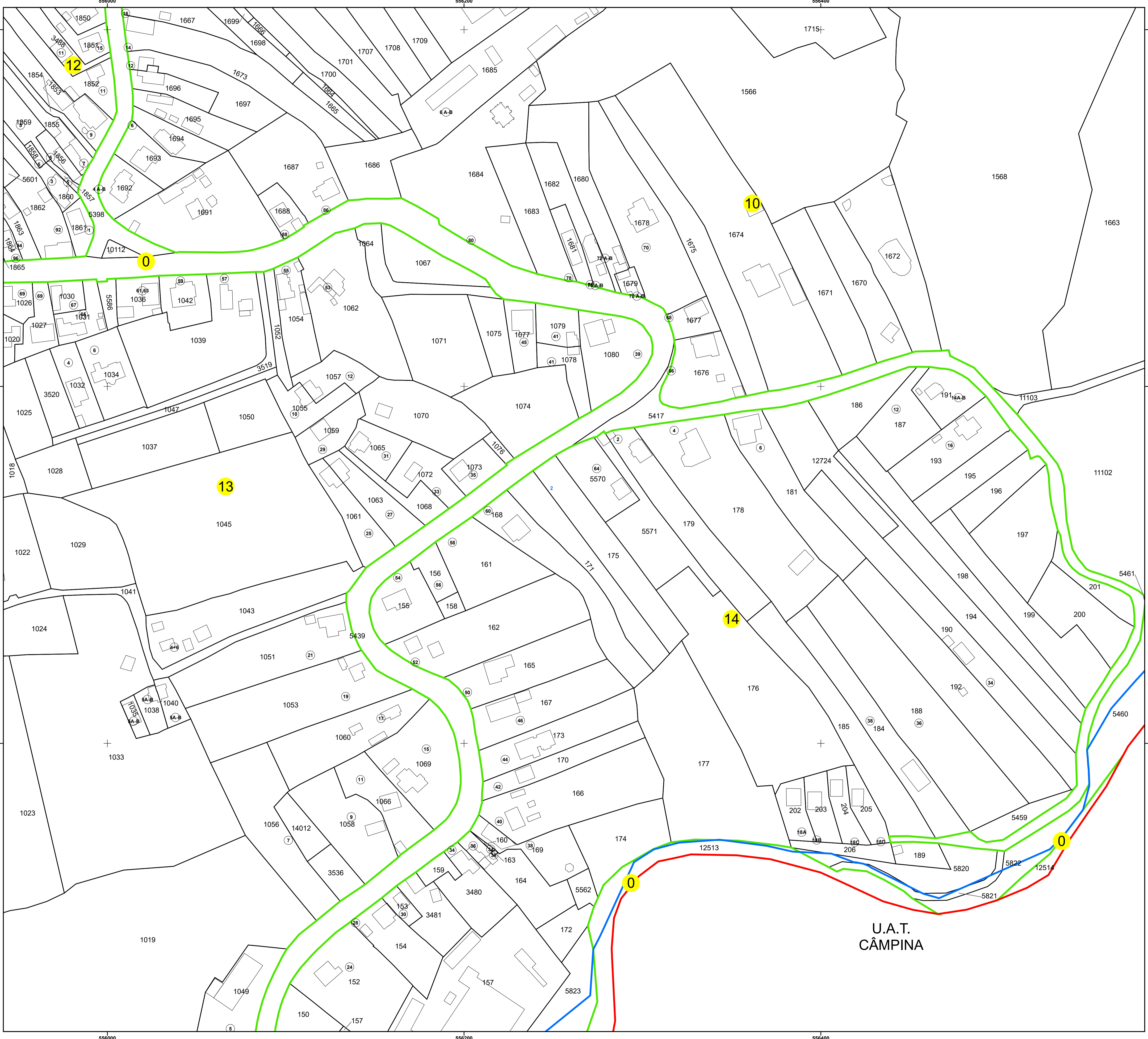


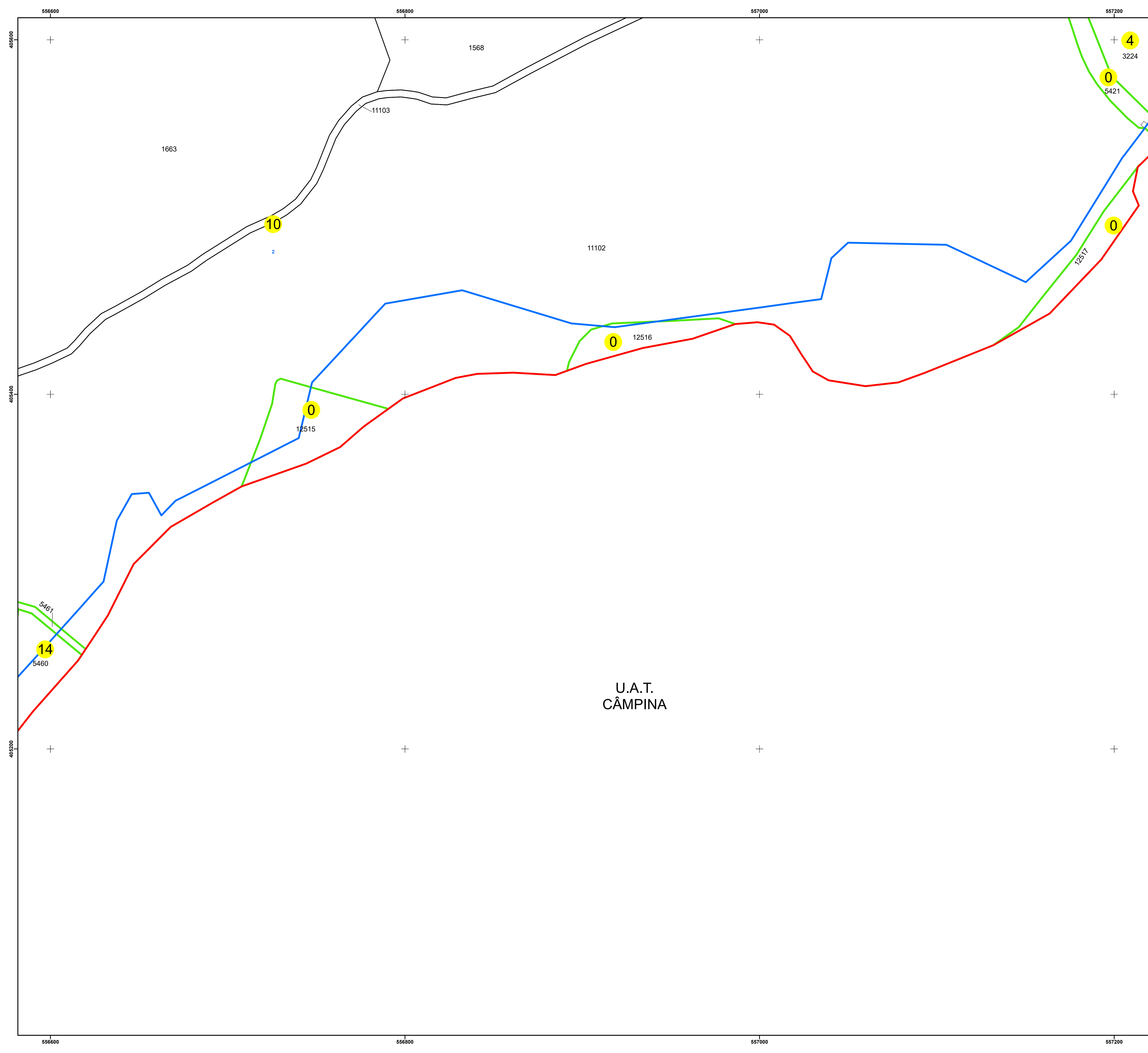
Sistem de proiecție: STEREO 70

Copie spre publicare

<b>AGENȚIA NAȚIONALĂ DE CADASTRU ȘI PUBLICITARE IMOBILIARĂ</b>	
Scara 1:1000	"SERVICII DE ÎNREGISTRARE SISTEMATICĂ ÎN SISTEMUL INTEGRAT DE CADASTRU ȘI CARTE FUNCİARĂ A IMOBILELOR DIN UAT CORNU JUDEȚUL PRAHOVA"
Data 08.04.2021	

<b>GENERAL SURVEY CORPORATION S.R.L.</b>	
Manager proiect	Florentin Boda
Data	08.04.2021
Semnatura	Semnat electronic

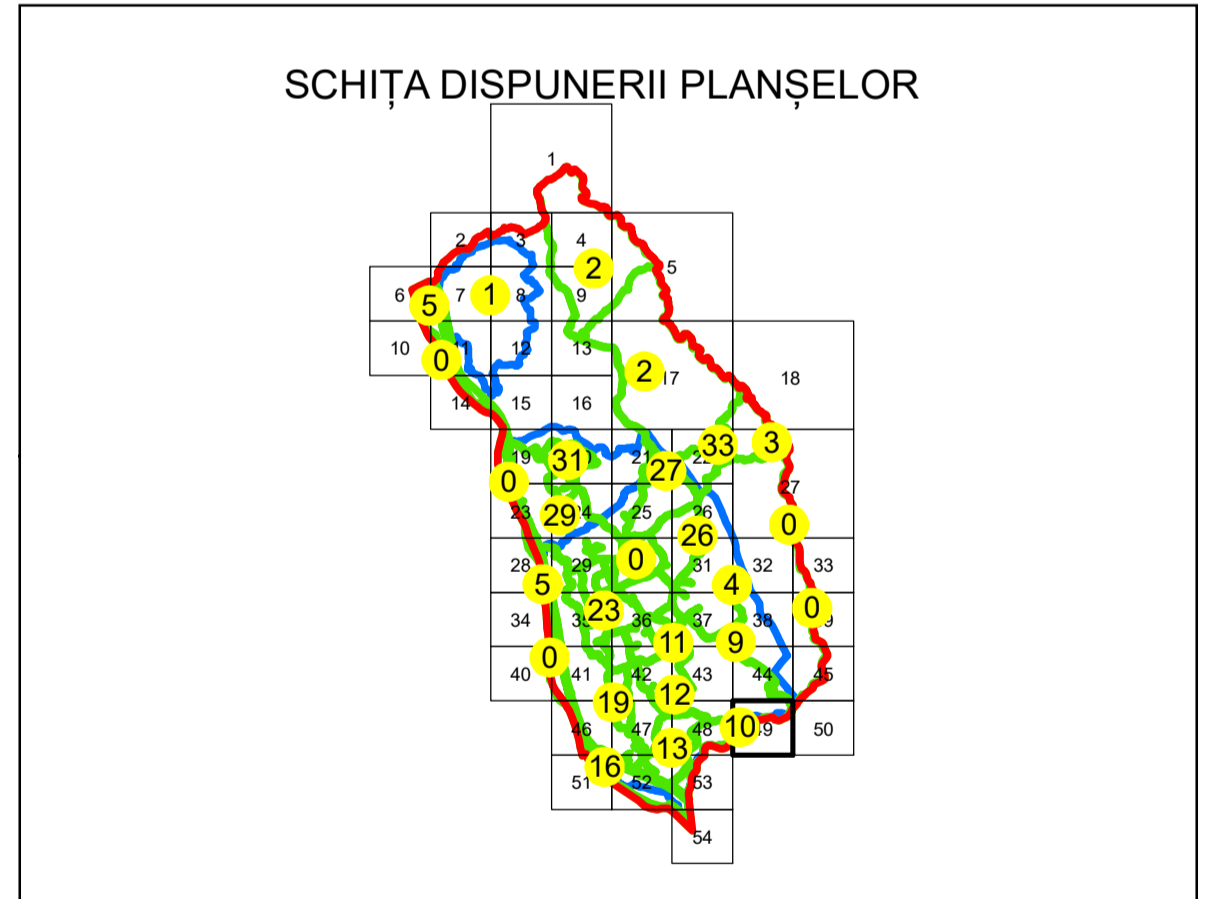
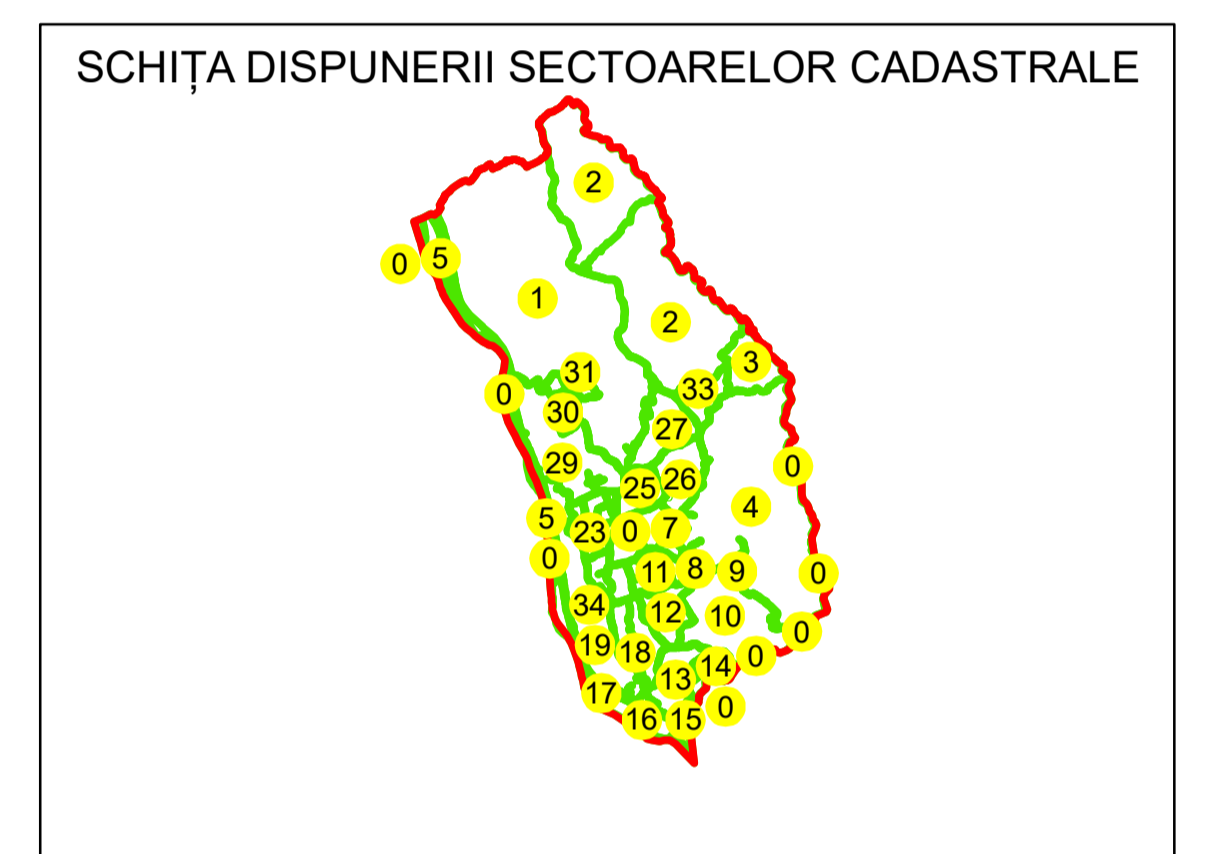




**PLAN CADASTRAL**  
**UAT: CORNU**  
**JUDEȚUL PRAHOVA**  
 Sector Cadastral:  
 14, 0, 0, 0, 0, 10, 4  
 Scara 1:1000  
**PLANȘA 49**

**LEGENDĂ**


Limită UAT	
Limită intravilan	
Limită sector cadastral	
Limită imobil	
Limită construcții	
Număr sector cadastral	<b>10</b>
Număr identificator imobil	2555
Număr poștal	15



Sistem de proiecție: STEREO 70  
 Copie spre publicare

<b>AGENȚIA NAȚIONALĂ DE CADASTRU ȘI PUBLICITARE IMOBILIARĂ</b>	
Scara 1:1000	"SERVICII DE ÎNREGISTRARE SISTEMATICĂ ÎN SISTEMUL INTEGRAT DE CADASTRU ȘI CARTE FUNCİARĂ A IMOBILELOR DIN UAT CORNU JUDEȚUL PRAHOVA"
Data 08.04.2021	

<b>GENERAL SURVEY CORPORATION S.R.L.</b>	
Manager proiect	Florentin Boda
Data	08.04.2021
Semnatura	Semnat electronic

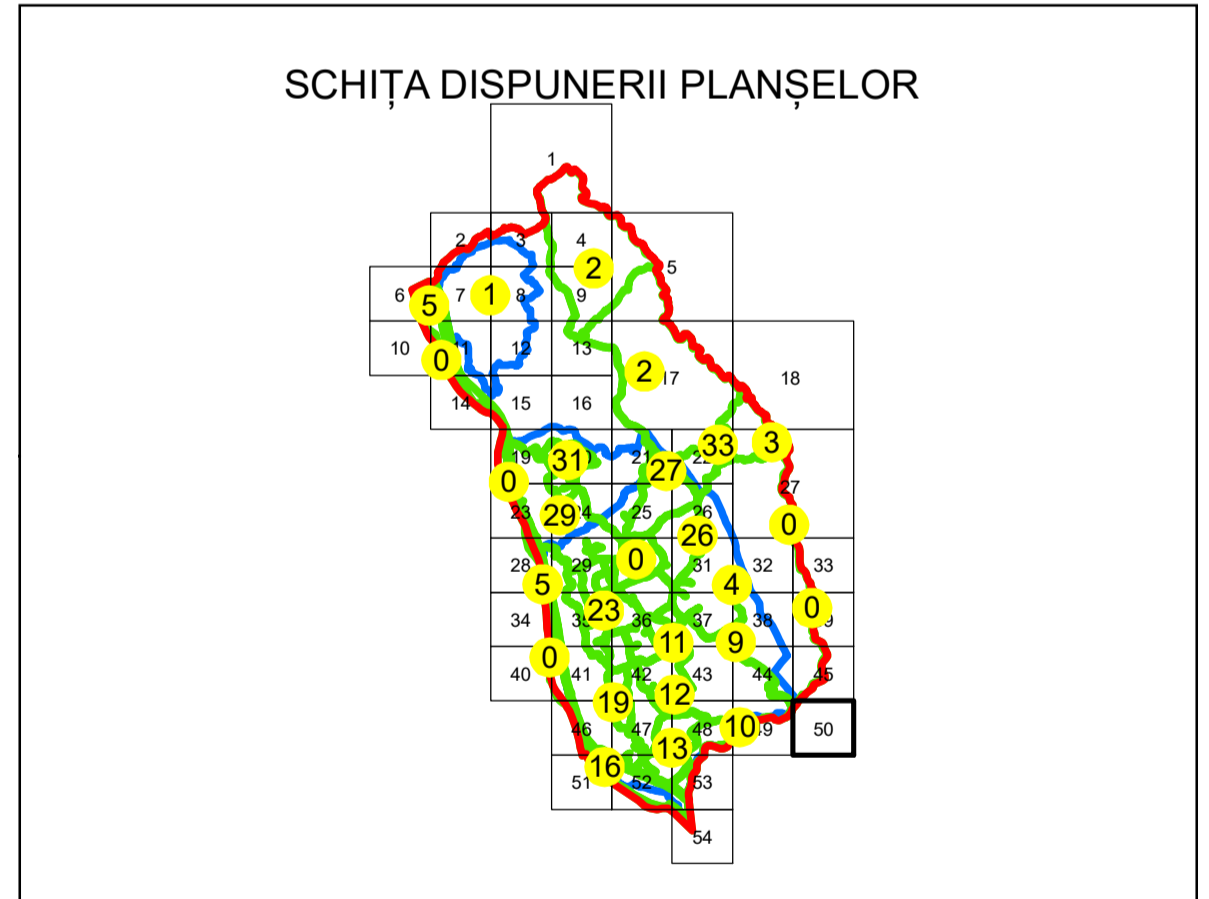
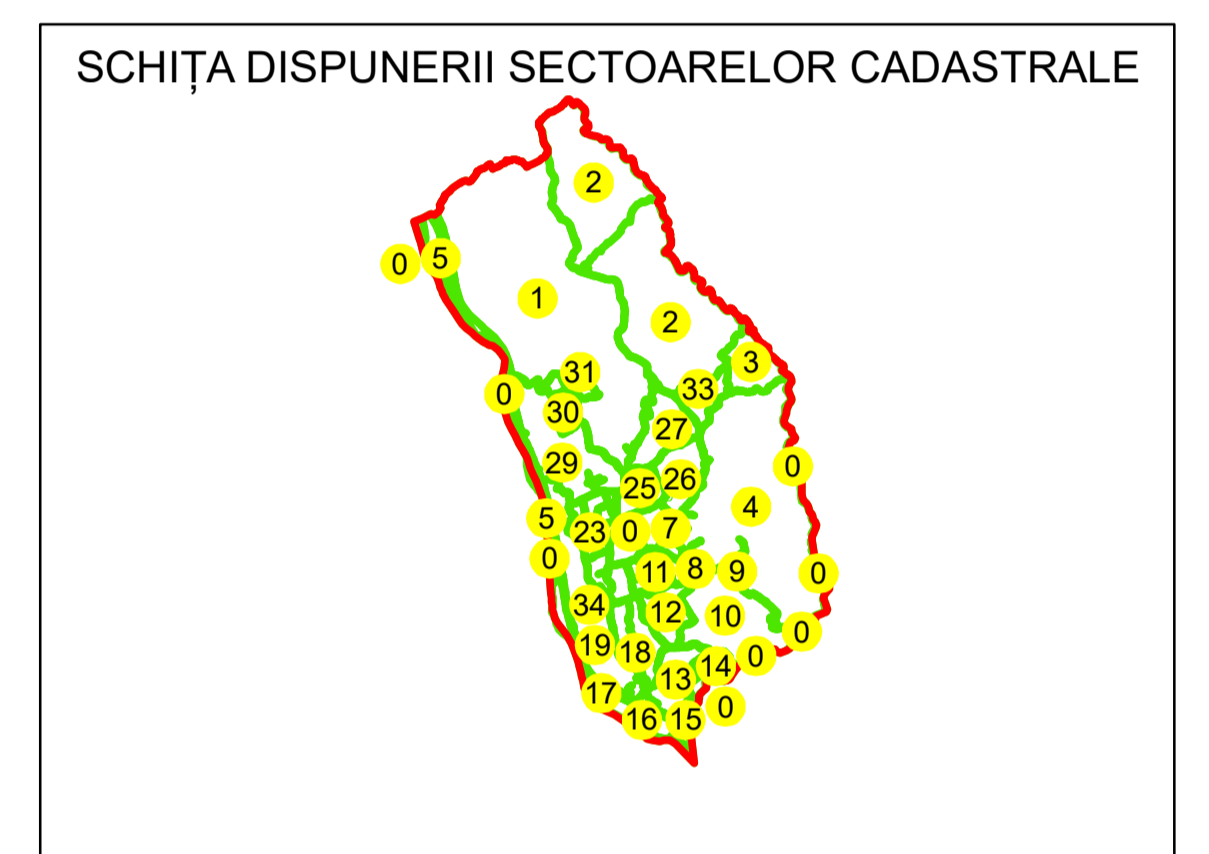


N  
**PLAN CADASTRAL**  
**UAT: CORNU**  
**JUDEȚUL PRAHOVA**  
Sector Cadastral:  
0, 0, 10, 4  
Scara 1:1000  
**PLANȘA 50**


**LEGENDĂ**


- Limită UAT —
- Limită intravilan —
- Limită sector cadastral —
- Limită imobil
- Limită construcții
- Număr sector cadastral 10
- Număr identificator imobil 2555
- Număr poștal 15

U.A.T.  
**CÂMPINA**

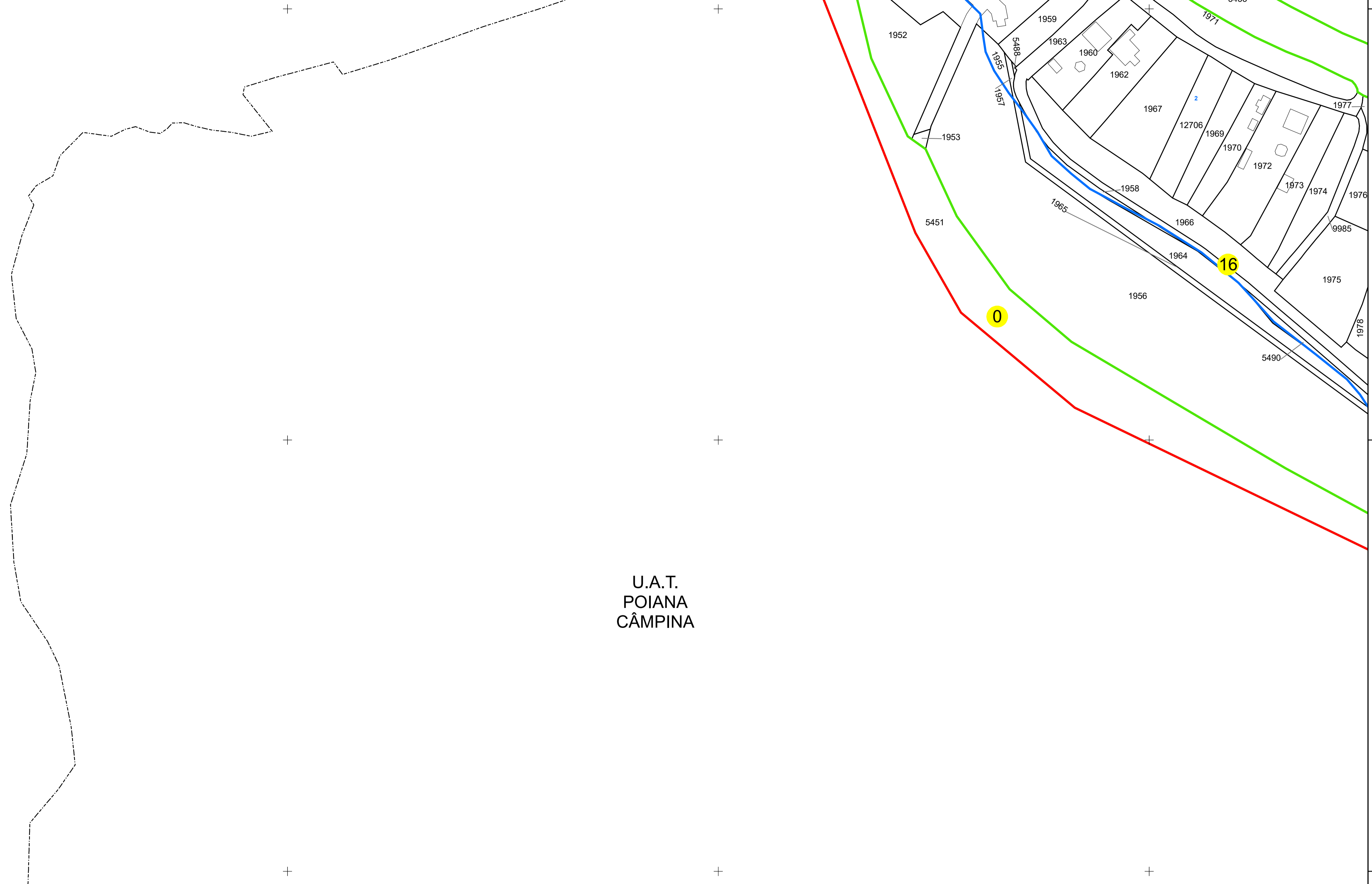


Sistem de proiecție: STEREO 70  
Copie spre publicare

 <b>AGENCIA NAȚIONALĂ DE CADASTRU SI PUBLICITARE IMOBILIARĂ</b>	
Scara 1:1000	" SERVICII DE ÎNREGISTRARE SISTEMATICĂ ÎN SISTEMUL INTEGRAT DE CADASTRU SI CARTE FUNCİARĂ A IMOBILELOR DIN UAT CORNU JUDEȚUL PRAHOVA"
Data 08.04.2021	

 <b>GENERAL SURVEY CORPORATION S.R.L.</b>	
Manager proiect	Florentin Boda
Data	08.04.2021
Semnatura	Semnat electronic

U.A.T. BREAZA



U.A.T. POIANA CÂMPINA



# PLAN CADASTRAL

## UAT: CORNU

### JUDEȚUL PRAHOVA

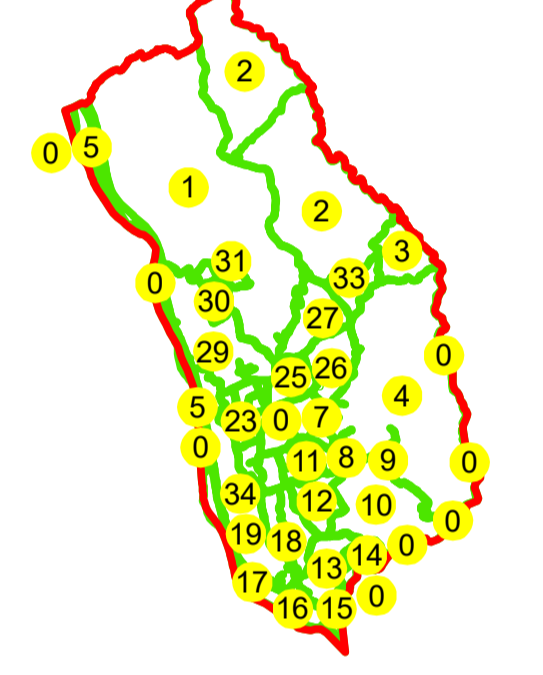
Sector Cadastral:  
0, 17, 16

Scara 1:1000  
PLANȘA 51

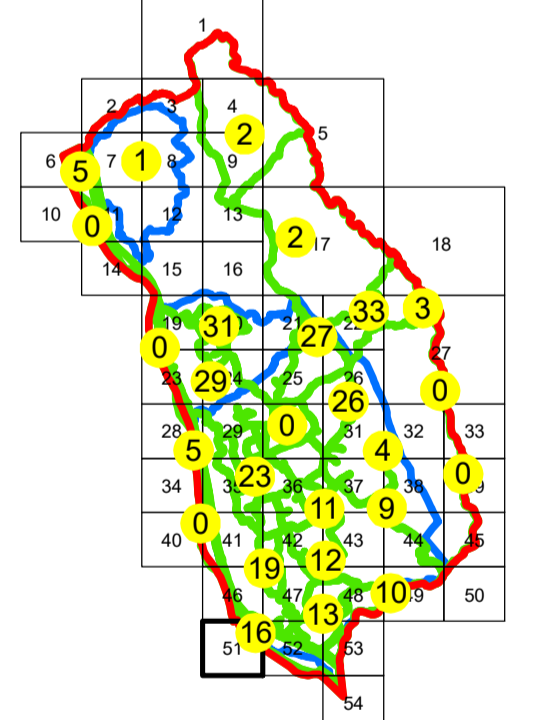
#### LEGENDĂ

- Limită UAT —
- Limită intravilan —
- Limită sector cadastral —
- Limită imobil
- Limită construcții
- Număr sector cadastral 10
- Număr identificator imobil 2555
- Număr poștal 15

SCHIȚA DISPUNERII SECTOARELOR CADASTRALE





SCHIȚA DISPUNERII PLANȘELOR



Sistem de proiecție: STEREO 70

Copie spre publicare

 <b>AGENȚIA NAȚIONALĂ DE CADASTRU SI PUBLICITARE IMOBILIARA</b>	
Scara 1:1000	" SERVICII DE ÎNREGISTRARE SISTEMATICĂ ÎN SISTEMUL INTEGRAT DE CADASTRU SI CARTE FUNCİARĂ A IMOBILELOR DIN UAT CORNU JUDEȚUL PRAHOVA"
Data 08.04.2021	

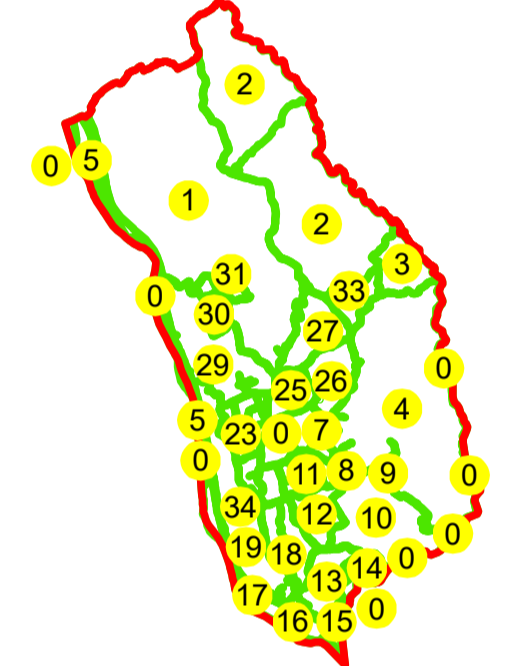
 <b>GENERAL SURVEY CORPORATION S.R.L.</b>	
Manager proiect	Florentin Boda
Data	08.04.2021
Semnatura	Semnat electronic

N  
**PLAN CADASTRAL**  
**UAT: CORNU**  
**JUDEȚUL PRAHOVA**  
 Sector Cadastral:  
 18, 0, 13, 17, 16, 34  
 Scara 1:1000  
**PLANȘA 52**

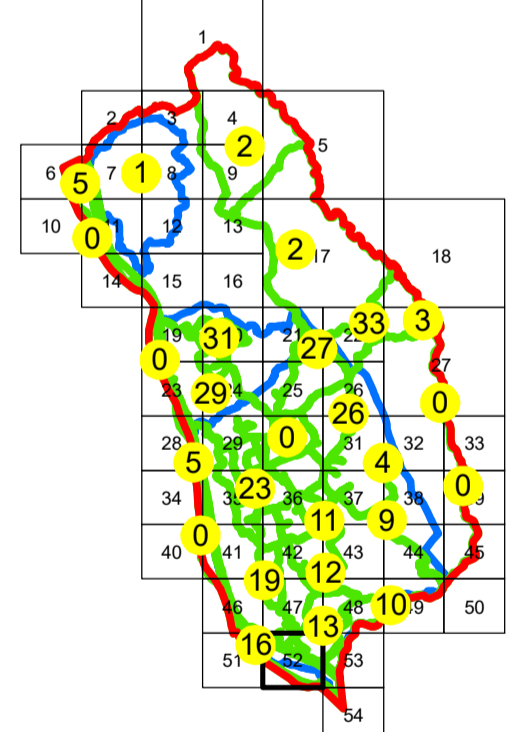
**LEGENDĂ**

- Limită UAT —
- Limită intravilan —
- Limită sector cadastral —
- Limită imobil
- Limită construcții
- Număr sector cadastral 10
- Număr identificator imobil 2555
- Număr poștal 15

**SCHIȚA DISPUNERII SECTOARELOR CADASTRALE**





**SCHIȚA DISPUNERII PLANȘELOR**

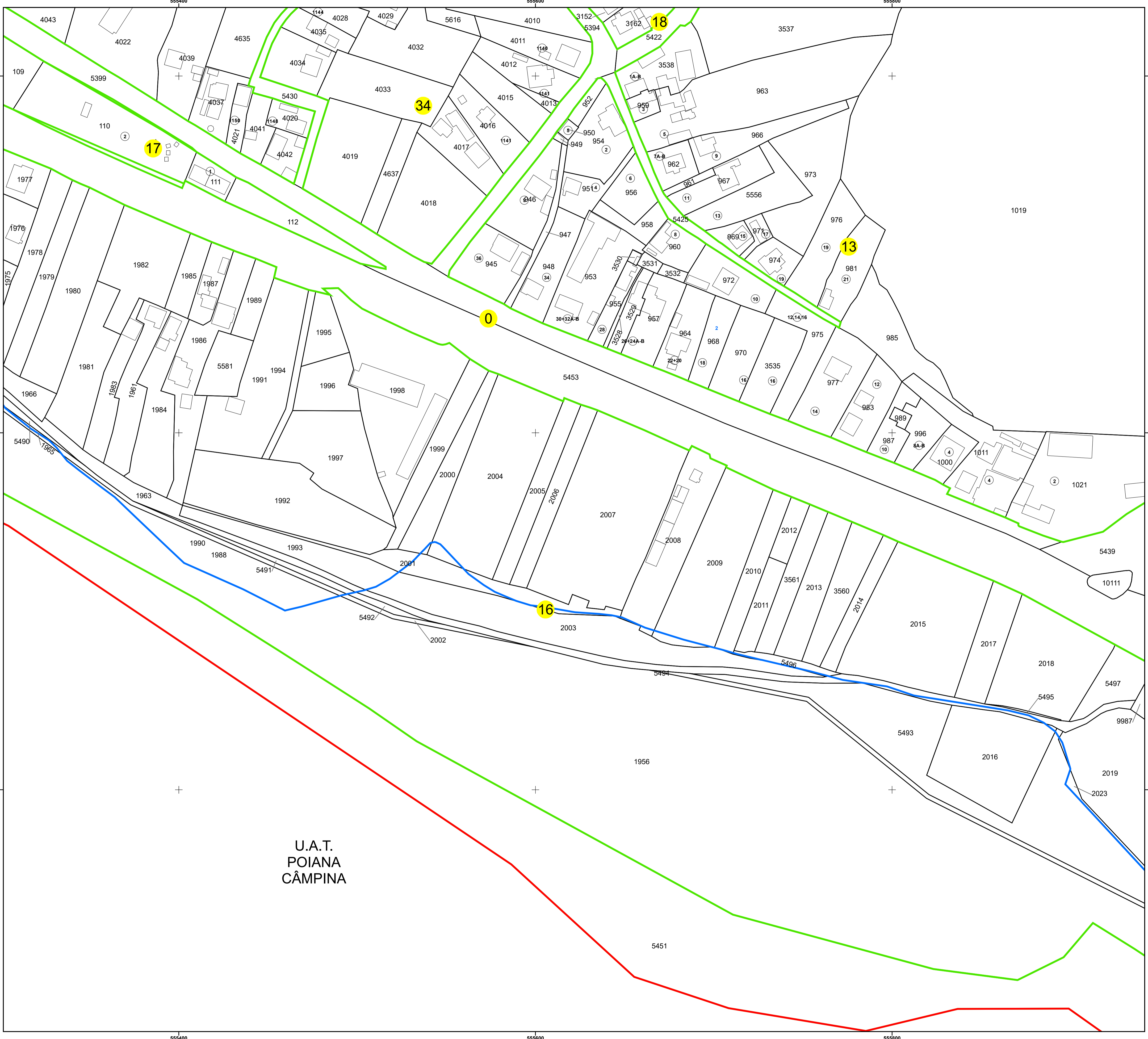


Sistem de proiecție: STEREO 70

Copie spre publicare






 AGENCIJA NAȚIONALĂ DE CADASTRU ȘI PUBLICITARE IMOBILIARĂ	"SERVICII DE ÎNREGISTRARE SISTEMATICĂ ÎN SISTEMUL INTEGRAT DE CADASTRU ȘI CARTE FUNCİARĂ A IMOBILELOR DIN UAT CORNU JUDEȚUL PRAHOVA"
Scara 1:1000	
Data 08.04.2021	

 General Survey Corporation	GENERAL SURVEY CORPORATION S.R.L.
Manager proiect	Florentin Boda
Data	08.04.2021
Semnatura	Semnat electronic

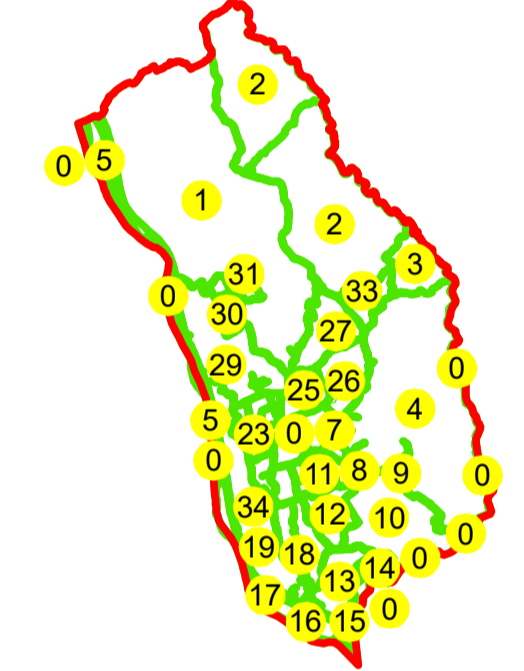


N  
**PLAN CADASTRAL**  
**UAT: CORNU**  
**JUDEȚUL PRAHOVA**  
Sector Cadastral:  
14, 0, 0, 0, 13, 15, 16  
Scara 1:1000  
**PLANȘA 53**

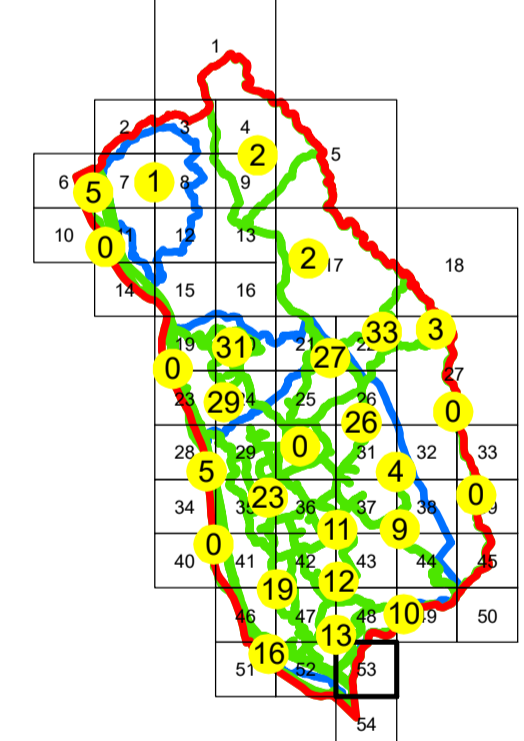
**LEGENDĂ**

Limită UAT	
Limită intravilan	
Limită sector cadastral	
Limită imobil	
Limită construcții	
Număr sector cadastral	<b>10</b>
Număr identificator imobil	2555
Număr poștal	15

SCHIȚA DISPUNERII SECTOARELOR CADASTRALE



SCHIȚA DISPUNERII PLANȘELOR




Sistem de proiecție: STEREO 70

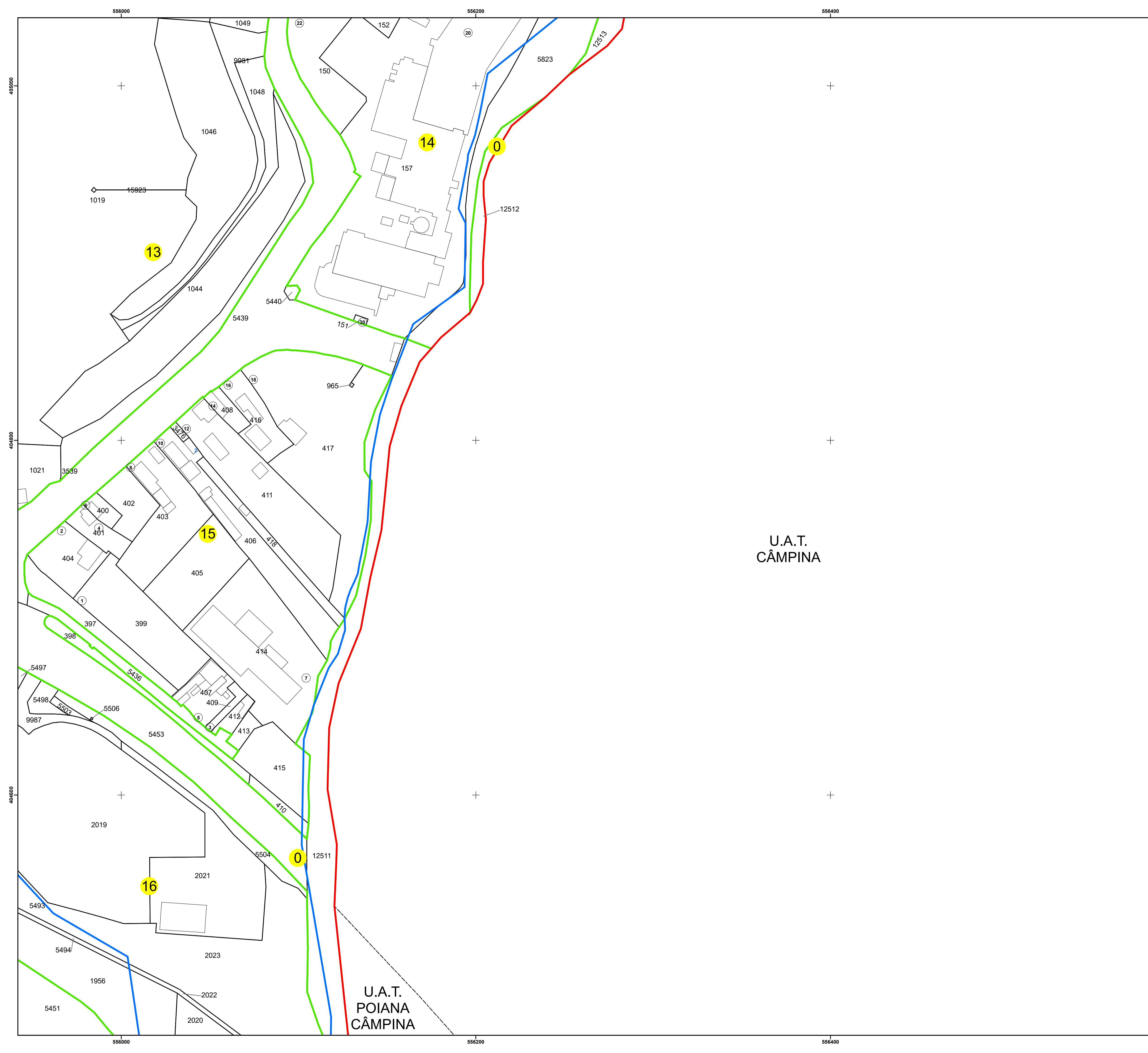
Copie spre publicare

 **AGENCIA NAȚIONALĂ DE CADASTRU ȘI PUBLICITARE IMOBILIARĂ**

Scara 1:1000	" SERVICII DE ÎNREGISTRARE SISTEMATICĂ ÎN SISTEMUL INTEGRAT DE CADASTRU ȘI CARTE FUNCİARĂ A IMOBILELOR DIN UAT CORNU JUDEȚUL PRAHOVA"
Data 08.04.2021	

 **GENERAL SURVEY CORPORATION S.R.L.**

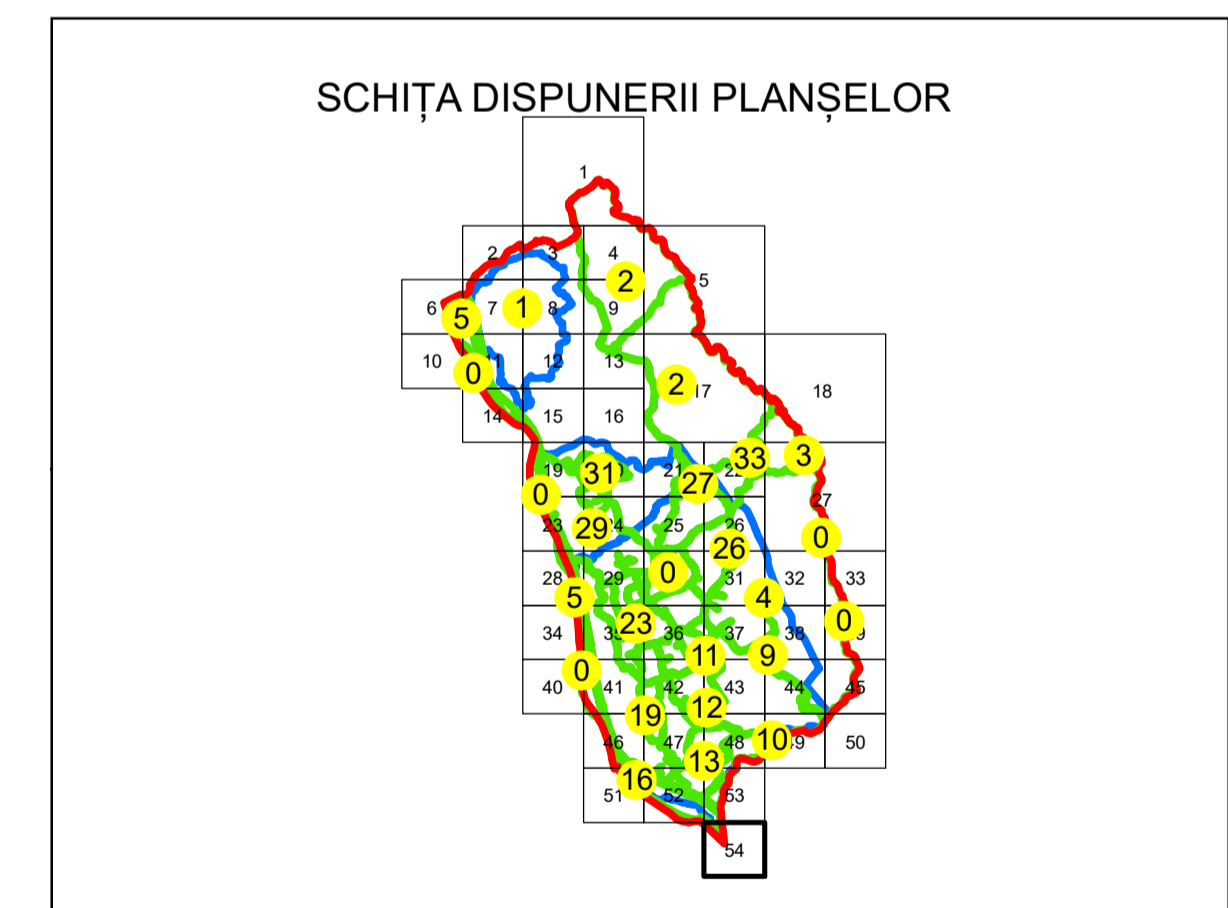
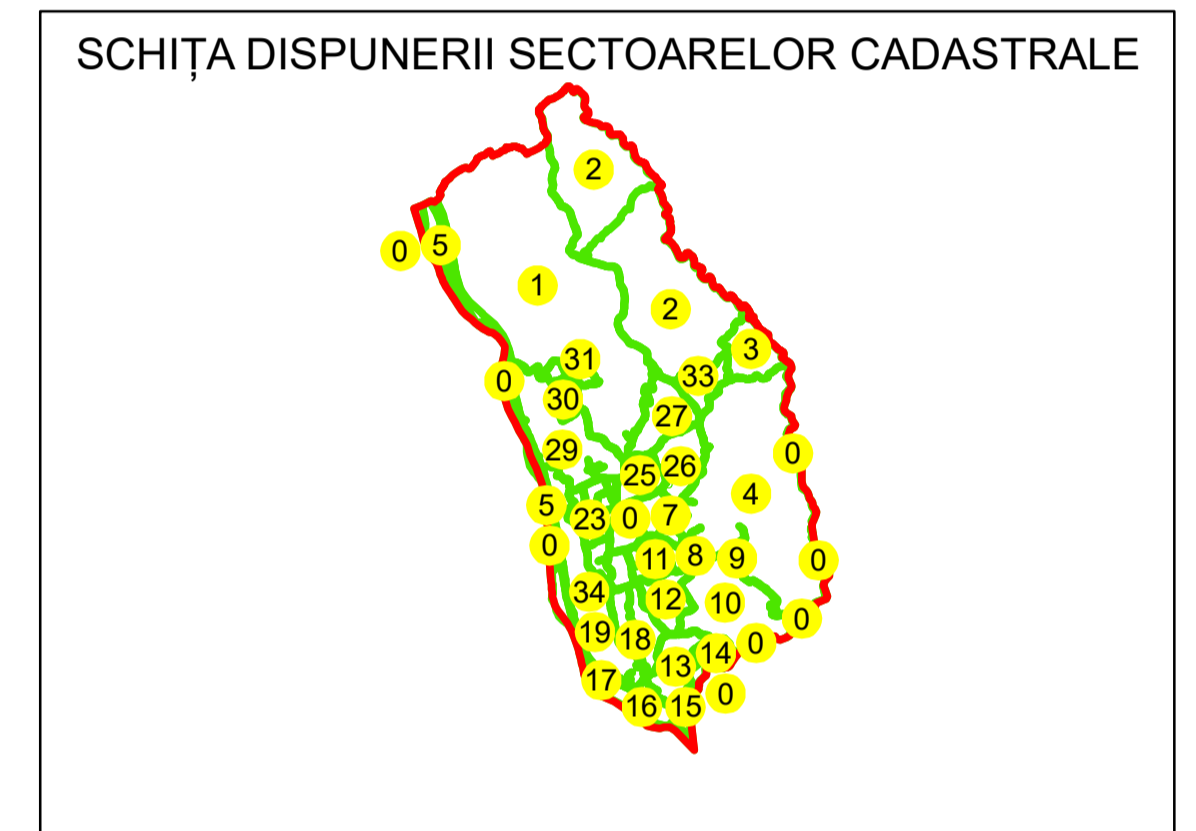
Manager proiect	Florentin Boda
Data	08.04.2021
Semnatura	Semnat electronic



N  
**PLAN CADASTRAL**  
**UAT: CORNU**  
**JUDEȚUL PRAHOVA**  
Sector Cadastral:  
0, 16  
Scara 1:1000  
**PLANȘA 54**


**LEGENDĂ**


- Limită UAT —
- Limită intravilan —
- Limită sector cadastral —
- Limită imobil
- Limită construcții
- Număr sector cadastral 10
- Număr identificator imobil 2555
- Număr poștal 16



Sistem de proiecție: STEREO 70

Copie spre publicare

 <b>AGENCIA NAȚIONALĂ DE CADASTRU SI PUBLICITARE IMOBILIARA</b>	
Scara 1:1000	<b>"SERVICII DE ÎNREGISTRARE SISTEMATICĂ ÎN SISTEMUL INTEGRAT DE CADASTRU SI CARTE FUNCİARĂ A IMOBILELOR DIN UAT CORNU JUDEȚUL PRAHOVA"</b>
Data 08.04.2021	

 <b>GENERAL SURVEY CORPORATION S.R.L.</b>	
Manager proiect	Florentin Boda
Data	08.04.2021
Semnatura	Semnat electronic

